

КАРТА-ПЛАН ТЕРРИТОРИИ

Пояснительная записка

1. Сведения о территории выполнения комплексных кадастровых работ:

Российская Федерация, Челябинская область, муниципальный округ Увельский, поселок Увельский

(наименование субъекта Российской Федерации, муниципального образования, населенного пункта, уникальные учетные номера кадастровых кварталов, иные сведения, позволяющие определить местоположение территории, на которой выполняются комплексные кадастровые работы, например, наименование садоводческого или огороднического некоммерческого товарищества, гаражного кооператива, элемента планировочной структуры)

2. Основания выполнения комплексных кадастровых работ:

Наименование, дата и номер документа, на основании которого выполняются комплексные кадастровые работы:

Муниципальный контракт № 735 от 5 марта 2026 г., выдан Управление земельных и имущественных отношений администрации Увельского муниципального

3. Дата подготовки карты-плана территории: 24 мая 2026 г.

4. Сведения о заказчике(ах) комплексных кадастровых работ:

В отношении юридического лица, органа местного самоуправления муниципального района, муниципального округа или городского округа либо уполномоченного исполнительного органа государственной власти субъекта Российской Федерации:

полное или сокращенное (в случае, если имеется) наименование: Управление земельных и имущественных отношений администрации Увельского муниципального округа Челябинской области

основной государственный регистрационный номер: 1257400030128

идентификационный номер налогоплательщика: 7424022755

В отношении физического лица или представителя физических или юридических лиц:

фамилия, имя, отчество (последнее - при наличии): —

страховой номер индивидуального лицевого счета в системе обязательного пенсионного страхования Российской Федерации (СНИЛС): —

Наименование и реквизиты документа, подтверждающие полномочия представителя заказчика(ов) комплексных кадастровых работ:

—

Адрес электронной почты (для направления уведомления о результатах внесения сведений в Единый государственный реестр недвижимости):

—

5. Сведения об исполнителе комплексных кадастровых работ:

Полное или сокращенное (в случае, если имеется) наименование и адрес юридического лица, с которым заключен государственный или муниципальный контракт либо договор подряда на выполнение комплексных кадастровых работ:

Фамилия, имя, отчество кадастрового инженера (последнее - при наличии): Жеребцов Александр Геннадьевич
и основной государственный регистрационный номер кадастрового инженера индивидуального предпринимателя (ОГРНИП): 306742431900018

Страховой номер индивидуального лицевого счета в системе обязательного пенсионного страхования Российской Федерации (СНИЛС) кадастрового инженера: 016-386-636-61

Уникальный реестровый номер кадастрового инженера в реестре саморегулируемой организации кадастровых инженеров и дата внесения сведений о физическом лице в такой реестр: 0900, 11 мая 2016 г.

Полное или (в случае, если имеется) сокращенное наименование саморегулируемой организации кадастровых инженеров, членом которой является кадастровый инженер:
"Межрегиональный союз кадастровых инженеров" (Ассоциация СРО "МСКИ")

Контактный телефон: +79823101338, +79512376286

Почтовый адрес и адрес электронной почты, по которым осуществляется связь с кадастровым инженером:
457000, Челябинская обл, Увельский р-н, Увельский п, Полевая ул, дом 2, kdiuv@yandex.ru

6. Перечень документов, использованных при подготовке карты-плана территории:

№ п/п	Реквизиты документа				
	Вид	Дата	Номер	Наименование	Иные сведения
1	2	3	4	5	6
1	Кадастровый план территории, выдан: Филиал публично-правовой компании "Роскадастр" по Челябинской области	19 мая 2026 г.	КУВИ-001/2026-67769363	Кадастровый план территории	—
2	Кадастровая выписка о земельном участке, выдан: Филиал публично-правовой компании "Роскадастр" по Челябинской области	3 марта 2026 г.	КУВИ-001/2026-28042728	Выписка из ЕГРН об объекте недвижимости (земельный участок)	—
3	Кадастровая выписка о земельном участке, выдан: Филиал публично-правовой компании "Роскадастр" по Челябинской области	3 марта 2026 г.	КУВИ-001/2026-28043553	Выписка из ЕГРН об объекте недвижимости (земельный участок)	—
4	Кадастровая выписка о земельном участке, выдан: Филиал публично-правовой компании "Роскадастр" по Челябинской области	3 марта 2026 г.	КУВИ-001/2026-28042616	Выписка из ЕГРН об объекте недвижимости (земельный участок)	—

1	2	3	4	5	6
5	Кадастровая выписка о земельном участке, выдан: Филиал публично-правовой компании "Роскадастр" по Челябинской области	3 марта 2026 г.	КУВИ-001/2026-28042724	Выписка из ЕГРН об объекте недвижимости (земельный участок)	—
6	Кадастровая выписка о земельном участке, выдан: Филиал публично-правовой компании "Роскадастр" по Челябинской области	20 мая 2026 г.	КУВИ-001/2026-68399563	Выписка из ЕГРН об объекте недвижимости (земельный участок)	—
7	Кадастровая выписка о земельном участке, выдан: Филиал публично-правовой компании "Роскадастр" по Челябинской области	20 мая 2026 г.	КУВИ-001/2026-68399545	Выписка из ЕГРН об объекте недвижимости (земельный участок)	—
8	Кадастровая выписка о земельном участке, выдан: Филиал публично-правовой компании "Роскадастр" по Челябинской области	19 мая 2026 г.	КУВИ-001/2026-67745164	Выписка из ЕГРН об объекте недвижимости (земельный участок)	—
9	Кадастровая выписка о земельном участке, выдан: Филиал публично-правовой компании "Роскадастр" по Челябинской области	3 марта 2026 г.	КУВИ-001/2026-28043556	Выписка из ЕГРН об объекте недвижимости (земельный участок)	—
10	Кадастровая выписка о земельном участке, выдан: Филиал публично-правовой компании "Роскадастр" по Челябинской области	3 марта 2026 г.	КУВИ-001/2026-28042859	Выписка из ЕГРН об объекте недвижимости (земельный участок)	—
11	Кадастровая выписка о земельном участке, выдан: Филиал публично-правовой компании "Роскадастр" по Челябинской области	3 марта 2026 г.	КУВИ-001/2026-28042939	Выписка из ЕГРН об объекте недвижимости (земельный участок)	—
12	Кадастровая выписка о земельном участке, выдан: Филиал публично-правовой компании "Роскадастр" по Челябинской области	3 марта 2026 г.	КУВИ-001/2026-28042923	Выписка из ЕГРН об объекте недвижимости (земельный участок)	—
13	Кадастровая выписка о земельном участке, выдан: Филиал публично-правовой компании "Роскадастр" по Челябинской области	3 марта 2026 г.	КУВИ-001/2026-28042848	Выписка из ЕГРН об объекте недвижимости (земельный участок)	—

1	2	3	4	5	6
14	Кадастровая выписка о земельном участке, выдан: Филиал публично-правовой компании "Роскадастр" по Челябинской области	3 марта 2026 г.	КУВИ-001/2026-28042840	Выписка из ЕГРН об объекте недвижимости (земельный участок)	—
15	Кадастровая выписка о земельном участке, выдан: Филиал публично-правовой компании "Роскадастр" по Челябинской области	3 марта 2026 г.	КУВИ-001/2026-28042953	Выписка из ЕГРН об объекте недвижимости (земельный участок)	—
16	Кадастровая выписка о земельном участке, выдан: Филиал публично-правовой компании "Роскадастр" по Челябинской области	3 марта 2026 г.	КУВИ-001/2026-28042612	Выписка из ЕГРН об объекте недвижимости (земельный участок)	—
17	Кадастровая выписка о земельном участке, выдан: Филиал публично-правовой компании "Роскадастр" по Челябинской области	3 марта 2026 г.	КУВИ-001/2026-28042746	Выписка из ЕГРН об объекте недвижимости (земельный участок)	—
18	Кадастровая выписка о земельном участке, выдан: Филиал публично-правовой компании "Роскадастр" по Челябинской области	3 марта 2026 г.	КУВИ-001/2026-28042701	Выписка из ЕГРН об объекте недвижимости (земельный участок)	—
19	Кадастровая выписка о земельном участке, выдан: Филиал публично-правовой компании "Роскадастр" по Челябинской области	3 марта 2026 г.	КУВИ-001/2026-28042580	Выписка из ЕГРН об объекте недвижимости (земельный участок)	—
20	Кадастровая выписка о земельном участке, выдан: Филиал публично-правовой компании "Роскадастр" по Челябинской области	3 марта 2026 г.	КУВИ-001/2026-28042750	Выписка из ЕГРН об объекте недвижимости (земельный участок)	—
21	Кадастровая выписка о земельном участке, выдан: Филиал публично-правовой компании "Роскадастр" по Челябинской области	3 марта 2026 г.	КУВИ-001/2026-28042956	Выписка из ЕГРН об объекте недвижимости (земельный участок)	—
22	Кадастровая выписка о земельном участке, выдан: Филиал публично-правовой компании "Роскадастр" по Челябинской области	3 марта 2026 г.	КУВИ-001/2026-28042714	Выписка из ЕГРН об объекте недвижимости (земельный участок)	—

1	2	3	4	5	6
23	Кадастровая выписка о земельном участке, выдан: Филиал публично-правовой компании "Роскадастр" по Челябинской области	19 мая 2026 г.	КУВИ-001/2026-67745168	Выписка из ЕГРН об объекте недвижимости (земельный участок)	—
24	Кадастровая выписка о земельном участке, выдан: Филиал публично-правовой компании "Роскадастр" по Челябинской области	20 мая 2026 г.	КУВИ-001/2026-68399552	Выписка из ЕГРН об объекте недвижимости (земельный участок)	—
25	Кадастровая выписка о земельном участке, выдан: Филиал публично-правовой компании "Роскадастр" по Челябинской области	3 марта 2026 г.	КУВИ-001/2026-28042693	Выписка из ЕГРН об объекте недвижимости (земельный участок)	—
26	Кадастровая выписка о земельном участке, выдан: Филиал публично-правовой компании "Роскадастр" по Челябинской области	3 марта 2026 г.	КУВИ-001/2026-28042659	Выписка из ЕГРН об объекте недвижимости (земельный участок)	—
27	Кадастровая выписка о земельном участке, выдан: Филиал публично-правовой компании "Роскадастр" по Челябинской области	3 марта 2026 г.	КУВИ-001/2026-28042740	Выписка из ЕГРН об объекте недвижимости (земельный участок)	—
28	Кадастровая выписка о земельном участке, выдан: Филиал публично-правовой компании "Роскадастр" по Челябинской области	3 марта 2026 г.	КУВИ-001/2026-28042842	Выписка из ЕГРН об объекте недвижимости (земельный участок)	—
29	Кадастровая выписка о здании, сооружении, объекте незавершённого строительства, выдан: Филиал публично-правовой компании "Роскадастр" по Челябинской области	3 марта 2026 г.	КУВИ-001/2026-28042685	Выписка из ЕГРН об объекте недвижимости (ОКС)	—
30	Кадастровая выписка о земельном участке, выдан: Филиал публично-правовой компании "Роскадастр" по Челябинской области	3 марта 2026 г.	КУВИ-001/2026-28042608	Выписка из ЕГРН об объекте недвижимости (земельный участок)	—

1	2	3	4	5	6
31	Кадастровая выписка о здании, сооружении, объекте незавершённого строительства, выдан: Филиал публично-правовой компании "Роскадастр" по Челябинской области	3 марта 2026 г.	КУВИ-001/2026-28042586	Выписка из ЕГРН об объекте недвижимости (ОКС)	—
32	Кадастровая выписка о здании, сооружении, объекте незавершённого строительства, выдан: Филиал публично-правовой компании "Роскадастр" по Челябинской области	3 марта 2026 г.	КУВИ-001/2026-28042652	Выписка из ЕГРН об объекте недвижимости (ОКС)	—
33	Кадастровая выписка о земельном участке, выдан: Филиал публично-правовой компании "Роскадастр" по Челябинской области	3 марта 2026 г.	КУВИ-001/2026-28043066	Выписка из ЕГРН об объекте недвижимости (земельный участок)	—
34	Кадастровая выписка о здании, сооружении, объекте незавершённого строительства, выдан: Филиал публично-правовой компании "Роскадастр" по Челябинской области	3 марта 2026 г.	КУВИ-001/2026-28043191	Выписка из ЕГРН об объекте недвижимости (ОКС)	—
35	Кадастровая выписка о здании, сооружении, объекте незавершённого строительства, выдан: Филиал публично-правовой компании "Роскадастр" по Челябинской области	3 марта 2026 г.	КУВИ-001/2026-28042609	Выписка из ЕГРН об объекте недвижимости (ОКС)	—
36	Кадастровая выписка о здании, сооружении, объекте незавершённого строительства, выдан: Филиал публично-правовой компании "Роскадастр" по Челябинской области	3 марта 2026 г.	КУВИ-001/2026-28043072	Выписка из ЕГРН об объекте недвижимости (ОКС)	—

1	2	3	4	5	6
37	Кадастровая выписка о здании, сооружении, объекте незавершённого строительства, выдан: Филиал публично-правовой компании "Роскадастр" по Челябинской области	3 марта 2026 г.	КУВИ-001/2026-28042601	Выписка из ЕГРН об объекте недвижимости (ОКС)	—
38	Кадастровая выписка о здании, сооружении, объекте незавершённого строительства, выдан: Филиал публично-правовой компании "Роскадастр" по Челябинской области	3 марта 2026 г.	КУВИ-001/2026-28042708	Выписка из ЕГРН об объекте недвижимости (ОКС)	—
39	Кадастровая выписка о здании, сооружении, объекте незавершённого строительства, выдан: Филиал публично-правовой компании "Роскадастр" по Челябинской области	3 марта 2026 г.	КУВИ-001/2026-28042691	Выписка из ЕГРН об объекте недвижимости (ОКС)	—
40	Кадастровая выписка о здании, сооружении, объекте незавершённого строительства, выдан: Филиал публично-правовой компании "Роскадастр" по Челябинской области	3 марта 2026 г.	КУВИ-001/2026-28042705	Выписка из ЕГРН об объекте недвижимости (ОКС)	—
41	Кадастровая выписка о здании, сооружении, объекте незавершённого строительства, выдан: Филиал публично-правовой компании "Роскадастр" по Челябинской области	3 марта 2026 г.	КУВИ-001/2026-28042644	Выписка из ЕГРН об объекте недвижимости (ОКС)	—
42	Кадастровая выписка о земельном участке, выдан: Филиал публично-правовой компании "Роскадастр" по Челябинской области	3 марта 2026 г.	КУВИ-001/2026-28042730	Выписка из ЕГРН об объекте недвижимости (земельный участок)	—

1	2	3	4	5	6
43	Кадастровая выписка о здании, сооружении, объекте незавершенного строительства, выдан: Филиал публично-правовой компании "Роскадастр" по Челябинской области	3 марта 2026 г.	КУВИ-001/2026-28042642	Выписка из ЕГРН об объекте недвижимости (ОКС)	—
44	Кадастровая выписка о здании, сооружении, объекте незавершенного строительства, выдан: Филиал публично-правовой компании "Роскадастр" по Челябинской области	3 марта 2026 г.	КУВИ-001/2026-28042723	Выписка из ЕГРН об объекте недвижимости (ОКС)	—
45	Кадастровая выписка о здании, сооружении, объекте незавершенного строительства, выдан: Филиал публично-правовой компании "Роскадастр" по Челябинской области	3 марта 2026 г.	КУВИ-001/2026-28042673	Выписка из ЕГРН об объекте недвижимости (ОКС)	—
46	Кадастровая выписка о здании, сооружении, объекте незавершенного строительства, выдан: Филиал публично-правовой компании "Роскадастр" по Челябинской области	3 марта 2026 г.	КУВИ-001/2026-28042686	Выписка из ЕГРН об объекте недвижимости (ОКС)	—
47	Кадастровая выписка о здании, сооружении, объекте незавершенного строительства, выдан: Филиал публично-правовой компании "Роскадастр" по Челябинской области	3 марта 2026 г.	КУВИ-001/2026-28042757	Выписка из ЕГРН об объекте недвижимости (ОКС)	—
48	Кадастровая выписка о здании, сооружении, объекте незавершенного строительства, выдан: Филиал публично-правовой компании "Роскадастр" по Челябинской области	3 марта 2026 г.	КУВИ-001/2026-28042618	Выписка из ЕГРН об объекте недвижимости (ОКС)	—

1	2	3	4	5	6
49	Кадастровая выписка о здании, сооружении, объекте незавершённого строительства, выдан: Филиал публично-правовой компании "Роскадастр" по Челябинской области	3 марта 2026 г.	КУВИ-001/2026-28042704	Выписка из ЕГРН об объекте недвижимости (ОКС)	—
50	Кадастровая выписка о здании, сооружении, объекте незавершённого строительства, выдан: Филиал публично-правовой компании "Роскадастр" по Челябинской области	3 марта 2026 г.	КУВИ-001/2026-28043557	Выписка из ЕГРН об объекте недвижимости (ОКС)	—
51	Кадастровая выписка о здании, сооружении, объекте незавершённого строительства, выдан: Филиал публично-правовой компании "Роскадастр" по Челябинской области	3 марта 2026 г.	КУВИ-001/2026-28042656	Выписка из ЕГРН об объекте недвижимости (ОКС)	—
52	Кадастровая выписка о земельном участке, выдан: Филиал публично-правовой компании "Роскадастр" по Челябинской области	3 марта 2026 г.	КУВИ-001/2026-28043102	Выписка из ЕГРН об объекте недвижимости (земельный участок)	—
53	Кадастровая выписка о здании, сооружении, объекте незавершённого строительства, выдан: Филиал публично-правовой компании "Роскадастр" по Челябинской области	3 марта 2026 г.	КУВИ-001/2026-28042583	Выписка из ЕГРН об объекте недвижимости (ОКС)	—
54	Кадастровая выписка о здании, сооружении, объекте незавершённого строительства, выдан: Филиал публично-правовой компании "Роскадастр" по Челябинской области	3 марта 2026 г.	КУВИ-001/2026-28042965	Выписка из ЕГРН об объекте недвижимости (ОКС)	—

1	2	3	4	5	6
55	Кадастровая выписка о земельном участке, выдан: Филиал публично-правовой компании "Роскадастр" по Челябинской области	3 марта 2026 г.	КУВИ-001/2026-28042978	Выписка из ЕГРН об объекте недвижимости (земельный участок)	—
56	Кадастровая выписка о здании, сооружении, объекте незавершенного строительства, выдан: Филиал публично-правовой компании "Роскадастр" по Челябинской области	3 марта 2026 г.	КУВИ-001/2026-28043077	Выписка из ЕГРН об объекте недвижимости (ОКС)	—
57	Кадастровая выписка о земельном участке, выдан: Филиал публично-правовой компании "Роскадастр" по Челябинской области	3 марта 2026 г.	КУВИ-001/2026-28042688	Выписка из ЕГРН об объекте недвижимости (земельный участок)	—
58	Кадастровая выписка о здании, сооружении, объекте незавершенного строительства, выдан: Филиал публично-правовой компании "Роскадастр" по Челябинской области	3 марта 2026 г.	КУВИ-001/2026-28042949	Выписка из ЕГРН об объекте недвижимости (ОКС)	—
59	Кадастровая выписка о земельном участке, выдан: Филиал публично-правовой компании "Роскадастр" по Челябинской области	3 марта 2026 г.	КУВИ-001/2026-28042702	Выписка из ЕГРН об объекте недвижимости (земельный участок)	—
60	Кадастровая выписка о земельном участке, выдан: Филиал публично-правовой компании "Роскадастр" по Челябинской области	3 марта 2026 г.	КУВИ-001/2026-28042646	Выписка из ЕГРН об объекте недвижимости (земельный участок)	—
61	ДОКУМЕНТЫ, СОДЕРЖАЩИЕ ОПИСАНИЕ ОБЪЕКТА, выдан: Комитет по земельным отношениям администрации Увельского района	15 января 2020 г.	б/н	Земельный кадастровый план п. Увельский по материалам инвентаризации земель населенных пунктов Увельского района, Челябинской области выполнены НПП Недра М 1:500 выполнены в 1995 г.	Масштаб: 1:500

1	2	3	4	5	6
62	Картографические материалы, выдан: Управление Федеральной службы государственной регистрации, кадастра и картографии по Челябинской области	5 декабря 2018 г.	б/н	Ортофотопланы с зарамочным оформлением 1:2000 созданы в 2008 году НПАП "Меридиан+". выданы по заявлению от 05.02.2018.	Масштаб: 1:2000
63	Иной документ, содержащий описание объекта	7 июля 2020 г.	170-3320/2020 ГФД	Выписка из каталога координат и высот пунктов ГГС	—
64	Документы градостроительного зонирования (Правила землепользования и застройки), выдан: Собрание депутатов Увельского муниципального района	17 октября 2013 г.	65	Правила землепользования и застройки Увельского сельского поселения	—

7. Пояснения к карте-плану территории:

Сведения об уточняемых земельных участках

Карта-план территории (далее — КПТР) подготовлен в результате проведения комплексных кадастровых работ (далее также — ККР) в отношении объектов недвижимости, расположенных на территории п. Увельского, Увельского муниципального района, в границах кадастрового квартала 74:21:1304005.

Основания для выполнения ККР - муниципальный контракт №735 от 05.03.2026, заключенный с Управлением земельных и имущественных отношений администрации Увельского муниципального округа Челябинской области.

В отношении территории проведения ККР решения о комплексном развитии территории не принимались, документация по планировке территории отсутствует, красные линии не установлены.

На территорию кадастрового квартала 74:21:1304005 в государственном фонде данных, полученных в результате проведения землеустройства материалы по инвентаризации (технические отчеты по инвентаризации земель), фотопланы местности масштаба 1:2000 и крупнее, запрошены ортофотопланы масштаба 1:2000. По сведениям ЕГРН в границах кадастрового квартала 74:21:1304005 - 35 земельных участков.

В рамках проведения ККР уточняется местоположение 24 земельных участков, обеспечено исправление реестровых ошибок в сведениях ЕГРН о местоположении границ в отношении 8 земельных участков. В отношении 3 земельных участков реестровые ошибки в сведениях ЕГРН не выявлены.

Общее количество объектов капитального строительства в границах кадастрового квартала 74:21:1304005 по сведениям ЕГРН - 32.

В рамках проведения ККР осуществлено установление или уточнение местоположения на земельных участках в отношении 28 объектов капитального строительства,

реестровые ошибки в отношении 4 зданий не выявлены.

Определение координат характерных точек границ земельных участков осуществлялось по фактическим измерениям на местности, по существующему ограждению участков, по фасадам домов или строений при помощи спутниковой геодезической аппаратуры.

Существование местоположения границ земельных участков в заявленных в КПТР границах подтверждают ортофотопланы с зарамочным оформлением 1:2000 выполненными НПАП "Меридиан+". Схема

включена в состав приложения КПТР. Реестровые ошибки выявленные при работе, являются ошибками допущенными при проведении кадастровых работ с оборудованием не отвечающим требованиям к точности определения поворотных точек границ земельного участка, теодолит ЗТ5КП. Изменение площадей земельных участков находится в пределах, установленных частью 3 статьи 42.8 Закона N 221-ФЗ и пунктами 32 и 32.1 части 1 статьи 26 Закона N 218-ФЗ

Предельные размеры земельного участка соответствуют правилам землепользования и застройки

Увельского сельского поселения утвержденных решением Собрания депутатов Увельского муниципального района от 17.10.2013г. №65. Так же правилами утверждены Тер. зоны в соответствии с

ними уточняемый участок находится в зоне П.В Жилые зоны.

Жилые зоны предназначены для организации благоприятной и безопасной среды проживания населения, отвечающей его социальным, культурным, бытовым и другим потребностям. В состав жилых зон включаются зоны застройки многоквартирными многоэтажными жилыми домами, жилыми домами малой этажности, индивидуальными жилыми домами с приусадебными земельными участками.

размеры земельных участков 600 кв.м. минимальный и 3000 кв.м. максимальный

Информирование всех заинтересованных лиц (граждан и юридических лиц) о начале выполнения комплексных кадастровых работ осуществлено надлежащим путем в порядке, установленном ст. 42.7 Федерального закона от 24.07.2007 N 221-ФЗ «О кадастровой деятельности» (далее - Закон о кадастре).

Правообладатели объектов недвижимости, являющихся объектами ККР уведомлены о начале проведения работ в соответствии с п. 2 ч. 2 ст. 42.6 Закона о кадастре путем направления извещений по адресам и (или) адресам электронной почты (при наличии таких сведений в ЕГРН).

Сведения о пунктах геодезической сети и средствах измерений

1. Сведения о пунктах геодезической сети:

№ п/п	Вид геодезической сети	Название пункта геодезической сети и тип знака	Система координат пункта геодезической сети	Координаты пункта, м		Дата обследования 5 марта 2026 г.		
						Сведения о состоянии		
						наружного знака пункта	центра пункта	марки центра пункта
1	2	3	4	5	6	7	8	9
1	Пункт триангуляции. 3	Пирамида Катаево, Пункт триангуляции	МСК-74, зона 2	528 520,11	2 325 389,21	Утрачен	Сохранился	Сохранился
2	Пункт триангуляции. 4	Сигнал Водопойка, Пункт триангуляции		521 654,28	2 314 025,66	Не обнаружен		
3	Пункт триангуляции. 3	Пирамида Кабанка, Пункт триангуляции		531 325,27	2 301 569,71			

2. Сведения об использованных средствах измерений:

№ п/п	Наименование и обозначение типа средства измерений - прибора (инструмента, аппаратуры)	Заводской или серийный номер средства измерений	Реквизиты свидетельства о поверке прибора (инструмента, аппаратуры) и (или) срок действия поверки
1	2	3	4
1	Аппаратура геодезическая спутниковая Stonex S850A	S8554A23100614	Свидетельство о поверке №С-ГКФ/22-07-2025/449284237 действительно до 21.07.2026
2	Аппаратура геодезическая спутниковая; Stonex RSNET	SC2004021002W	СВИДЕТЕЛЬСТВО О ПОВЕРКЕ № С-ГКФ/22-07-2025/449284237 Действительно до 21.07.2026

Сведения об уточняемых земельных участках

1. Сведения о характерных точках границ уточняемого земельного участка с кадастровым номером 74:21:1304005:3 :
 Система координат МСК-74, зона 2 Зона № 2

Обозначение характерных точек границ	Координаты, м				Метод определения координат	Формулы, примененные для расчета средней квадратической погрешности определения координат характерных точек границ (Mt), с подставленными в такие формулы значениями и итоговые (вычисленные) значения Mt, м	Описание закрепления точки
	содержатся в Едином государственном реестре недвижимости		определены в результате выполнения комплексных кадастровых работ				
	X	Y	X	Y			
1	2	3	4	5	6	7	8
н131У	—	—	526 743,72	2 321 640,16	Метод спутниковых геодезических измерений (определений)	$\sqrt{(m0^2 + m1^2)} = \sqrt{(0,07^2 + 0,07^2)} = 0,10$	—
н132У	—	—	526 744,01	2 321 641,14			
н133У	—	—	526 756,71	2 321 673,22			
н134У	—	—	526 737,59	2 321 679,62			
н135У	—	—	526 727,01	2 321 646,06			
н131У	—	—	526 743,72	2 321 640,16			

2. Сведения о частях границ уточняемого земельного участка с кадастровым номером 74:21:1304005:3 :

Обозначение части границ		Горизонтальное проложение (S), м	Описание прохождения части границ	Сведения о согласовании местоположения границ (согласовано/спорное)
от т.	до т.			
1	2	3	4	5
н131У	н132У	1,02	—	согласовано
н132У	н133У	34,50		
н133У	н134У	20,16		
н134У	н135У	35,19		
н135У	н131У	17,72		

3. Сведения о характеристиках уточняемого земельного участка с кадастровым номером <u>74:21:1304005:3</u> :		
№ п/п	Наименование характеристики земельного участка	Значение характеристики
1	2	3
1.	Сведения об адресе земельного участка	457000, Российская Федерация, Челябинская область, Увельский муниципальный округ, Увельский поселок, Строительная улица, земельный участок 9
1.1.	Сведения об ином месте нахождения земельного участка, не являющегося объектом адресации, в структурированном виде	—
1.2.	Дополнительные сведения о месте нахождения земельного участка	—
2.	Площадь земельного участка ± величина погрешности определения (вычисления) площади ($P \pm \Delta P$), м ²	668 ± 9
3.	Формула, примененная для вычисления предельной погрешности определения площади земельного участка, с подставленными значениями и итоговые (вычисленные) значения	$3,5 * M_t * \sqrt{P} = 3,5 * 0,10 * \sqrt{668} = 9$
4.	Площадь земельного участка согласно сведениям Единого государственного реестра недвижимости ($R_{\text{кад}}$), м ²	737
5.	Оценка расхождения P и $R_{\text{кад}}$ ($P - R_{\text{кад}}$), м ²	69
6.	Предельный минимальный и максимальный размеры земельного участка ($R_{\text{мин}}$ и $R_{\text{макс}}$), м ²	$R_{\text{мин}} = 600$ $R_{\text{макс}} = 3\ 000$
7.	Вид (виды) разрешенного использования	Для ведения личного подсобного хозяйства
7.1.	Дополнительные сведения об использовании земельного участка	—
8.	Кадастровый или иной государственный учетный номер (инвентарный) здания, сооружения, объекта незавершенного строительства, расположенного на земельном участке	74:21:0000000:1766
9.	Сведения о земельных участках (землях общего пользования, территории общего пользования), посредством которых обеспечивается доступ	Земли (земельные участки) общего пользования
10.	Иные сведения	—
4. Пояснения к сведениям об уточняемом земельном участке с кадастровым номером <u>74:21:1304005:3</u> :		
1.	—	—

1. Сведения о характерных точках границ уточняемого земельного участка с кадастровым номером 74:21:1304005:12 :
 Система координат МСК-74, зона 2 Зона № 2

Обозначение характерных точек границ	Координаты, м				Метод определения координат	Формулы, примененные для расчета средней квадратической погрешности определения координат характерных точек границ (Mt), с подставленными в такие формулы значениями и итоговые (вычисленные) значения Mt, м	Описание закрепления точки
	содержатся в Едином государственном реестре недвижимости		определены в результате выполнения комплексных кадастровых работ				
	X	Y	X	Y			
1	2	3	4	5	6	7	8
н194У	—	—	526 777,64	2 321 664,02	Метод спутниковых геодезических измерений (определений)	$\sqrt{(m_0^2 + m_1^2)} = \sqrt{(0,07^2 + 0,07^2)} = 0,10$	—
н133У	—	—	526 756,71	2 321 673,22			
н132У	—	—	526 744,01	2 321 641,14			
н168У	—	—	526 757,42	2 321 636,12			
н167У	—	—	526 763,62	2 321 632,94			
н194У	—	—	526 777,64	2 321 664,02			

2. Сведения о частях границ уточняемого земельного участка с кадастровым номером 74:21:1304005:12 :

Обозначение части границ		Горизонтальное проложение (S), м	Описание прохождения части границ	Сведения о согласовании местоположения границ (согласовано/спорное)
от т.	до т.			
1	2	3	4	5
н194У	н133У	22,86	—	согласовано
н133У	н132У	34,50		
н132У	н168У	14,32		
н168У	н167У	6,97		
н167У	н194У	34,10		

3. Сведения о характеристиках уточняемого земельного участка с кадастровым номером 74:21:1304005:12 :

№ п/п	Наименование характеристики земельного участка	Значение характеристики
1	2	3

1	2	3
1.	Сведения об адресе земельного участка	457000, Российская Федерация, Челябинская область, Увельский муниципальный округ, Увельский поселок, Строительная улица, земельный участок 11
1.1.	Сведения об ином месте нахождения земельного участка, не являющегося объектом адресации, в структурированном виде	—
1.2.	Дополнительные сведения о месте нахождения земельного участка	—
2.	Площадь земельного участка ± величина погрешности определения (вычисления) площади ($P \pm \Delta P$), м ²	751 ± 10
3.	Формула, примененная для вычисления предельной погрешности определения площади земельного участка, с подставленными значениями и итоговые (вычисленные) значения	$3,5 * M_t * \sqrt{P} = 3,5 * 0,10 * \sqrt{751} = 10$
4.	Площадь земельного участка согласно сведениям Единого государственного реестра недвижимости (Ркад), м ²	687
5.	Оценка расхождения P и Ркад (P - Ркад), м ²	64
6.	Предельный минимальный и максимальный размеры земельного участка (Рмин и Рмакс), м ²	Рмин = 600 Рмакс = 3 000
7.	Вид (виды) разрешенного использования	Для ведения личного подсобного хозяйства
7.1.	Дополнительные сведения об использовании земельного участка	—
8.	Кадастровый или иной государственный учетный номер (инвентарный) здания, сооружения, объекта незавершенного строительства, расположенного на земельном участке	74:21:1304005:60
9.	Сведения о земельных участках (землях общего пользования, территории общего пользования), посредством которых обеспечивается доступ	Земли (земельные участки) общего пользования
10.	Иные сведения	Иные ограничения (обременения) прав
4. Пояснения к сведениям об уточняемом земельном участке с кадастровым номером		74:21:1304005:12 :
1.		—

1. Сведения о характерных точках границ уточняемого земельного участка с кадастровым номером 74:21:1304005:14 :
 Система координат МСК-74, зона 2 Зона № 2

Обозначение характерных точек границ	Координаты, м				Метод определения координат	Формулы, примененные для расчета средней квадратической погрешности определения координат характерных точек границ (Mt), с подставленными в такие формулы значениями и итоговые (вычисленные) значения Mt, м	Описание закрепления точки
	содержатся в Едином государственном реестре недвижимости		определены в результате выполнения комплексных кадастровых работ				
	X	Y	X	Y			
1	2	3	4	5	6	7	8
н135У	—	—	526 727,01	2 321 646,06	Метод спутниковых геодезических измерений (определений)	$\sqrt{(m0^2 + m1^2)} = \sqrt{(0,07^2 + 0,07^2)} = 0,10$	—
н185У	—	—	526 707,85	2 321 652,86			
н186У	—	—	526 710,22	2 321 662,37			
н187У	—	—	526 696,04	2 321 666,64			
н196У	—	—	526 705,72	2 321 687,93			
н134У	—	—	526 737,59	2 321 679,62			
н135У	—	—	526 727,01	2 321 646,06			

2. Сведения о частях границ уточняемого земельного участка с кадастровым номером 74:21:1304005:14 :

Обозначение части границ		Горизонтальное проложение (S), м	Описание прохождения части границ	Сведения о согласовании местоположения границ (согласовано/спорное)
от т.	до т.			
1	2	3	4	5
н135У	н185У	20,33	—	согласовано
н185У	н186У	9,80		
н186У	н187У	14,81		
н187У	н196У	23,39		
н196У	н134У	32,94		
н134У	н135У	35,19		

3. Сведения о характеристиках уточняемого земельного участка с кадастровым номером 74:21:1304005:14 :

№ п/п	Наименование характеристики земельного участка	Значение характеристики
1	2	3
1.	Сведения об адресе земельного участка	457000, Российская Федерация, Челябинская область, Увельский муниципальный округ, Увельский поселок, Строительная улица, дом 7
1.1.	Сведения об ином месте нахождения земельного участка, не являющегося объектом адресации, в структурированном виде	—
1.2.	Дополнительные сведения о месте нахождения земельного участка	—
2.	Площадь земельного участка ± величина погрешности определения (вычисления) площади ($P \pm \Delta P$), м ²	1 027 ± 11
3.	Формула, примененная для вычисления предельной погрешности определения площади земельного участка, с подставленными значениями и итоговые (вычисленные) значения	$3,5 * M_t * \sqrt{P} = 3,5 * 0,10 * \sqrt{1\ 027} = 11$
4.	Площадь земельного участка согласно сведениям Единого государственного реестра недвижимости ($P_{\text{кад}}$), м ²	914
5.	Оценка расхождения P и $P_{\text{кад}}$ ($P - P_{\text{кад}}$), м ²	113
6.	Предельный минимальный и максимальный размеры земельного участка ($P_{\text{мин}}$ и $P_{\text{макс}}$), м ²	$P_{\text{мин}} = 600$ $P_{\text{макс}} = 3\ 000$
7.	Вид (виды) разрешенного использования	Для ведения личного подсобного хозяйства
7.1.	Дополнительные сведения об использовании земельного участка	—
8.	Кадастровый или иной государственный учетный номер (инвентарный) здания, сооружения, объекта незавершенного строительства, расположенного на земельном участке	74:21:1304005:57
9.	Сведения о земельных участках (землях общего пользования, территории общего пользования), посредством которых обеспечивается доступ	Земли (земельные участки) общего пользования
10.	Иные сведения	—

4. Пояснения к сведениям об уточняемом земельном участке с кадастровым номером 74:21:1304005:14 :

1.	—
----	---

1. Сведения о характерных точках границ уточняемого земельного участка с кадастровым номером 74:21:1304005:18 :
 Система координат МСК-74, зона 2 Зона № 2

Обозначение характерных точек границ	Координаты, м				Метод определения координат	Формулы, примененные для расчета средней квадратической погрешности определения координат характерных точек границ (Mt), с подставленными в такие формулы значениями и итоговые (вычисленные) значения Mt, м	Описание закрепления точки
	содержатся в Едином государственном реестре недвижимости		определены в результате выполнения комплексных кадастровых работ				
	X	Y	X	Y			
1	2	3	4	5	6	7	8
н212У	—	—	526 787,00	2 321 624,49	Метод спутниковых геодезических измерений (определений)	$\sqrt{(m_0^2 + m_1^2)} = \sqrt{(0,07^2 + 0,07^2)} = 0,10$	—
н213У	—	—	526 791,41	2 321 636,76			
н214У	—	—	526 796,93	2 321 653,51			
н215У	—	—	526 797,98	2 321 657,39			
н216У	—	—	526 792,02	2 321 659,47			
н217У	—	—	526 790,52	2 321 655,17			
н218У	—	—	526 785,93	2 321 656,94			
н219У	—	—	526 787,43	2 321 660,73			
н194У	—	—	526 777,64	2 321 664,02			
н167У	—	—	526 763,62	2 321 632,94			
н1У	—	—	526 764,01	2 321 632,23			
н4У	—	—	526 781,82	2 321 625,48			

1	2	3	4	5	6	7	8
н212У	—	—	526 787,00	2 321 624,49	Метод спутниковых геодезических измерений (определений)	$\sqrt{(m0^2 + m1^2)} = \sqrt{(0,07^2 + 0,07^2)} = 0,10$	—

2. Сведения о частях границ уточняемого земельного участка с кадастровым номером 74:21:1304005:18 :

Обозначение части границ		Горизонтальное проложение (S), м	Описание прохождения части границ	Сведения о согласовании местоположения границ (согласовано/спорное)
от т.	до т.			
1	2	3	4	5
н212У	н213У	13,04	—	согласовано
н213У	н214У	17,64		
н214У	н215У	4,02		
н215У	н216У	6,31		
н216У	н217У	4,55		
н217У	н218У	4,92		
н218У	н219У	4,08		
н219У	н194У	10,33		
н194У	н167У	34,10		
н167У	н1У	0,81		
н1У	н4У	19,05		
н4У	н212У	5,27		

3. Сведения о характеристиках уточняемого земельного участка с кадастровым номером 74:21:1304005:18 :

№ п/п	Наименование характеристики земельного участка	Значение характеристики
1	2	3
1.	Сведения об адресе земельного участка	457000, Российская Федерация, Челябинская область, Увельский муниципальный округ, Увельский поселок, Строительная улица, земельный участок 13
1.1.	Сведения об ином месте нахождения земельного участка, не являющегося объектом адресации, в структурированном виде	—
1.2.	Дополнительные сведения о месте нахождения земельного участка	—
2.	Площадь земельного участка ± величина погрешности определения (вычисления) площади ($P \pm \Delta P$), м ²	795 ± 10
3.	Формула, примененная для вычисления предельной погрешности определения площади земельного участка, с подставленными значениями и итоговые (вычисленные) значения	$3,5 * M_t * \sqrt{P} = 3,5 * 0,10 * \sqrt{795} = 10$

1	2	3
4.	Площадь земельного участка согласно сведениям Единого государственного реестра недвижимости (Ркад), м ²	732
5.	Оценка расхождения Р и Ркад (Р - Ркад), м ²	63
6.	Предельный минимальный и максимальный размеры земельного участка (Рмин и Рмакс), м ²	Рмин = 600 Рмакс = 3 000
7.	Вид (виды) разрешенного использования	Для ведения личного подсобного хозяйства
7.1.	Дополнительные сведения об использовании земельного участка	—
8.	Кадастровый или иной государственный учетный номер (инвентарный) здания, сооружения, объекта незавершенного строительства, расположенного на земельном участке	74:21:1304005:58
9.	Сведения о земельных участках (землях общего пользования, территории общего пользования), посредством которых обеспечивается доступ	Земли (земельные участки) общего пользования
10.	Иные сведения	—

4. Пояснения к сведениям об уточняемом земельном участке с кадастровым номером 74:21:1304005:18 :

1.	—
----	---

1. Сведения о характерных точках границ уточняемого земельного участка с кадастровым номером 74:21:1304005:19 :
Система координат МСК-74, зона 2 Зона № 2

Обозначение характерных точек границ	Координаты, м				Метод определения координат	Формулы, примененные для расчета средней квадратической погрешности определения координат характерных точек границ (Mt), с подставленными в такие формулы значениями и итоговые (вычисленные) значения Mt, м	Описание закрепления точки
	содержатся в Едином государственном реестре недвижимости		определены в результате выполнения комплексных кадастровых работ				
	X	Y	X	Y			
1	2	3	4	5	6	7	8
н220У	—	—	526 684,69	2 321 661,19	Метод спутниковых геодезических измерений (определений)	$\sqrt{(m0^2 + m1^2)} = \sqrt{(0,07^2 + 0,07^2)} = 0,10$	—
н221У	—	—	526 700,83	2 321 693,10			
н222У	—	—	526 694,44	2 321 695,44			

1	2	3	4	5	6	7	8
н223У	—	—	526 693,78	2 321 693,84	Метод спутниковых геодезических измерений (определений)	$\sqrt{(m0^2 + m1^2)} = \sqrt{(0,07^2 + 0,07^2)} = 0,10$	—
н224У	—	—	526 681,17	2 321 698,35			
н225У	—	—	526 680,45	2 321 695,51			
н226У	—	—	526 669,91	2 321 666,80			
н227У	—	—	526 681,52	2 321 662,85			
н220У	—	—	526 684,69	2 321 661,19			

2. Сведения о частях границ уточняемого земельного участка с кадастровым номером 74:21:1304005:19 :

Обозначение части границ		Горизонтальное проложение (S), м	Описание прохождения части границ	Сведения о согласовании местоположения границ (согласовано/спорное)
от т.	до т.			
1	2	3	4	5
н220У	н221У	35,76	—	согласовано
н221У	н222У	6,80		
н222У	н223У	1,73		
н223У	н224У	13,39		
н224У	н225У	2,93		
н225У	н226У	30,58		
н226У	н227У	12,26		
н227У	н220У	3,58		

3. Сведения о характеристиках уточняемого земельного участка с кадастровым номером 74:21:1304005:19 :

№ п/п	Наименование характеристики земельного участка	Значение характеристики
1	2	3
1.	Сведения об адресе земельного участка	457000, Российская Федерация, Челябинская область, Увельский муниципальный округ, Увельский поселок, Строительная улица, земельный участок 5
1.1.	Сведения об ином месте нахождения земельного участка, не являющегося объектом адресации, в структурированном виде	—
1.2.	Дополнительные сведения о месте нахождения земельного участка	—

1	2	3	4	5	6	7	8
н144У	—	—	526 836,72	2 321 607,98	Метод спутниковых геодезических измерений (определений)	$\sqrt{(m0^2 + m1^2)} = \sqrt{(0,07^2 + 0,07^2)} = 0,10$	—
н239У	—	—	526 843,11	2 321 624,13			
н240У	—	—	526 843,42	2 321 624,11			
н241У	—	—	526 845,71	2 321 631,14			
н242У	—	—	526 845,19	2 321 631,43			
н243У	—	—	526 847,48	2 321 638,60			
н244У	—	—	526 833,91	2 321 643,19			
н245У	—	—	526 834,18	2 321 644,06			
н246У	—	—	526 818,90	2 321 650,27			
н247У	—	—	526 818,51	2 321 649,87			
н 1У	—	—	526 808,77	2 321 622,81			
н145У	—	—	526 822,05	2 321 617,44			
н144У	—	—	526 836,72	2 321 607,98			

2. Сведения о частях границ уточняемого земельного участка с кадастровым номером 74:21:1304005:21 :

Обозначение части границ		Горизонтальное проложение (S), м	Описание прохождения части границ	Сведения о согласовании местоположения границ (согласовано/спорное)
от т.	до т.			
1	2	3	4	5
н144У	н239У	17,37	—	согласовано
н239У	н240У	0,31		
н240У	н241У	7,39		
н241У	н242У	0,60		
н242У	н243У	7,53		

1	2	3	4	5
н243У	н244У	14,33	—	согласовано
н244У	н245У	0,91		
н245У	н246У	16,49		
н246У	н247У	0,56		
н247У	н 1У	28,76		
н 1У	н145У	14,32		
н145У	н144У	17,46		

3. Сведения о характеристиках уточняемого земельного участка с кадастровым номером 74:21:1304005:21 :

№ п/п	Наименование характеристики земельного участка	Значение характеристики
1	2	3
1.	Сведения об адресе земельного участка	457000, Российская Федерация, Челябинская область, Увельский муниципальный округ, Увельский поселок, Строительная улица, земельный участок 17
1.1.	Сведения об ином месте нахождения земельного участка, не являющегося объектом адресации, в структурированном виде	—
1.2.	Дополнительные сведения о месте нахождения земельного участка	—
2.	Площадь земельного участка ± величина погрешности определения (вычисления) площади ($P \pm \Delta P$), м ²	946 ± 11
3.	Формула, примененная для вычисления предельной погрешности определения площади земельного участка, с подставленными значениями и итоговые (вычисленные) значения	$3,5 * M_t * \sqrt{P} = 3,5 * 0,10 * \sqrt{946} = 11$
4.	Площадь земельного участка согласно сведениям Единого государственного реестра недвижимости (Ркад), м ²	760
5.	Оценка расхождения Р и Ркад ($P - P_{кад}$), м ²	186
6.	Предельный минимальный и максимальный размеры земельного участка (Рмин и Рмакс), м ²	Рмин = 600 Рмакс = 3 000
7.	Вид (виды) разрешенного использования	Для ведения личного подсобного хозяйства
7.1.	Дополнительные сведения об использовании земельного участка	—
8.	Кадастровый или иной государственный учетный номер (инвентарный) здания, сооружения, объекта незавершенного строительства, расположенного на земельном участке	74:21:0000000:2641
9.	Сведения о земельных участках (землях общего пользования, территории общего пользования), посредством которых обеспечивается доступ	Земли (земельные участки) общего пользования

1	2			3			
10.	Иные сведения			—			
4. Пояснения к сведениям об уточняемом земельном участке с кадастровым номером <u>74:21:1304005:21</u> :							
1.	—						
1. Сведения о характерных точках границ уточняемого земельного участка с кадастровым номером <u>74:21:1304005:22</u> :							
Система координат <u>МСК-74, зона 2</u>				Зона № <u>2</u>			
Обозначение характерных точек границ	Координаты, м				Метод определения координат	Формулы, примененные для расчета средней квадратической погрешности определения координат характерных точек границ (Mt), с подставленными в такие формулы значениями и итоговые (вычисленные) значения Mt, м	Описание закрепления точки
	содержатся в Едином государственном реестре недвижимости		определены в результате выполнения комплексных кадастровых работ				
	X	Y	X	Y			
1	2	3	4	5	6	7	8
н248У	—	—	526 779,52	2 321 589,99	Метод спутниковых геодезических измерений (определений)	$\sqrt{(m_0^2 + m_1^2)} = \sqrt{(0,07^2 + 0,07^2)} = 0,10$	—
н249У	—	—	526 783,98	2 321 602,14			
н250У	—	—	526 784,61	2 321 602,45			
н251У	—	—	526 790,77	2 321 623,36			
н212У	—	—	526 787,00	2 321 624,49			
н4У	—	—	526 781,82	2 321 625,48			
н159У	—	—	526 774,93	2 321 606,82			
н160У	—	—	526 772,09	2 321 595,72			
н3У	—	—	526 770,63	2 321 593,13			
н248У	—	—	526 779,52	2 321 589,99			

2. Сведения о частях границ уточняемого земельного участка с кадастровым номером 74:21:1304005:22 :

Обозначение части границ		Горизонтальное проложение (S), м	Описание прохождения части границ	Сведения о согласовании местоположения границ (согласовано/спорное)
от т.	до т.			
1	2	3	4	5
н248У	н249У	12,94	—	согласовано
н249У	н250У	0,70		
н250У	н251У	21,80		
н251У	н212У	3,94		
н212У	н4У	5,27		
н4У	н159У	19,89		
н159У	н160У	11,46		
н160У	н3У	2,97		
н3У	н248У	9,43		

3. Сведения о характеристиках уточняемого земельного участка с кадастровым номером 74:21:1304005:22 :

№ п/п	Наименование характеристики земельного участка	Значение характеристики
1	2	3
1.	Сведения об адресе земельного участка	457000, Российская Федерация, Челябинская область, Увельский муниципальный округ, Увельский поселок, Олега Кошевого улица, земельный участок 20/1
1.1.	Сведения об ином месте нахождения земельного участка, не являющегося объектом адресации, в структурированном виде	—
1.2.	Дополнительные сведения о месте нахождения земельного участка	—
2.	Площадь земельного участка ± величина погрешности определения (вычисления) площади ($P \pm \Delta P$), м ²	338 ± 6
3.	Формула, примененная для вычисления предельной погрешности определения площади земельного участка, с подставленными значениями и итоговые (вычисленные) значения	$3,5 * M_t * \sqrt{P} = 3,5 * 0,10 * \sqrt{338} = 6$
4.	Площадь земельного участка согласно сведениям Единого государственного реестра недвижимости (Р _{кад}), м ²	348
5.	Оценка расхождения Р и Р _{кад} (Р - Р _{кад}), м ²	10
6.	Предельный минимальный и максимальный размеры земельного участка (Р _{мин} и Р _{макс}), м ²	Р _{мин} = 600 Р _{макс} = 3 000
7.	Вид (виды) разрешенного использования	Для ведения личного подсобного хозяйства
7.1.	Дополнительные сведения об использовании земельного участка	—

1	2	3
8.	Кадастровый или иной государственный учетный номер (инвентарный) здания, сооружения, объекта незавершенного строительства, расположенного на земельном участке	74:21:1304005:54
9.	Сведения о земельных участках (землях общего пользования, территории общего пользования), посредством которых обеспечивается доступ	Земли (земельные участки) общего пользования
10.	Иные сведения	Запрещение Запрещение Запрещение Иные ограничения (обременения) прав

4. Пояснения к сведениям об уточняемом земельном участке с кадастровым номером 74:21:1304005:22 :

1.	—
----	---

1. Сведения о характерных точках границ уточняемого земельного участка с кадастровым номером 74:21:1304005:24 :

Система координат МСК-74, зона 2 Зона № 2

Обозначение характерных точек границ	Координаты, м				Метод определения координат	Формулы, примененные для расчета средней квадратической погрешности определения координат характерных точек границ (Mt), с подставленными в такие формулы значениями и итоговые (вычисленные) значения Mt, м	Описание закрепления точки
	содержатся в Едином государственном реестре недвижимости		определены в результате выполнения комплексных кадастровых работ				
	X	Y	X	Y			
1	2	3	4	5	6	7	8
н252У	—	—	526 939,78	2 321 579,43	Метод спутниковых геодезических измерений (определений)	$\sqrt{(m0^2 + m1^2)} = \sqrt{(0,07^2 + 0,07^2)} = 0,10$	—
н253У	—	—	526 948,41	2 321 604,36			
н254У	—	—	526 922,31	2 321 614,41			
н154У	—	—	526 921,41	2 321 612,31			
н153У	—	—	526 919,02	2 321 610,61			

1	2	3	4	5	6	7	8
н152У	—	—	526 918,59	2 321 610,71	Метод спутниковых геодезических измерений (определений)	$\sqrt{(m0^2 + m1^2)} = \sqrt{(0,07^2 + 0,07^2)} = 0,10$	—
н151У	—	—	526 914,54	2 321 599,41			
н150У	—	—	526 911,18	2 321 589,45			
н255У	—	—	526 927,89	2 321 583,26			
н252У	—	—	526 939,78	2 321 579,43			

2. Сведения о частях границ уточняемого земельного участка с кадастровым номером 74:21:1304005:24 :

Обозначение части границ		Горизонтальное проложение (S), м	Описание прохождения части границ	Сведения о согласовании местоположения границ (согласовано/спорное)
от т.	до т.			
1	2	3	4	5
н252У	н253У	26,38	—	согласовано
н253У	н254У	27,97		
н254У	н154У	2,28		
н154У	н153У	2,93		
н153У	н152У	0,44		
н152У	н151У	12,00		
н151У	н150У	10,51		
н150У	н255У	17,82		
н255У	н252У	12,49		

3. Сведения о характеристиках уточняемого земельного участка с кадастровым номером 74:21:1304005:24 :

№ п/п	Наименование характеристики земельного участка	Значение характеристики
1	2	3
1.	Сведения об адресе земельного участка	457000, Российская Федерация, Челябинская область, Увельский муниципальный округ, Увельский поселок, Строительная улица, земельный участок 25
1.1.	Сведения об ином месте нахождения земельного участка, не являющегося объектом адресации, в структурированном виде	—
1.2.	Дополнительные сведения о месте нахождения земельного участка	—
2.	Площадь земельного участка ± величина погрешности определения (вычисления) площади ($P \pm \Delta P$), м ²	810 ± 10

1	2	3
3.	Формула, примененная для вычисления предельной погрешности определения площади земельного участка, с подставленными значениями и итоговые (вычисленные) значения	$3,5 * Mt * \sqrt{P} = 3,5 * 0,10 * \sqrt{(810)} = 10$
4.	Площадь земельного участка согласно сведениям Единого государственного реестра недвижимости (Ркад), м ²	640
5.	Оценка расхождения Р и Ркад (Р - Ркад), м ²	170
6.	Предельный минимальный и максимальный размеры земельного участка (Рмин и Рмакс), м ²	Рмин = 600 Рмакс = 3 000
7.	Вид (виды) разрешенного использования	Для ведения личного подсобного хозяйства
7.1.	Дополнительные сведения об использовании земельного участка	—
8.	Кадастровый или иной государственный учетный номер (инвентарный) здания, сооружения, объекта незавершенного строительства, расположенного на земельном участке	74:21:1304005:384
9.	Сведения о земельных участках (землях общего пользования, территории общего пользования), посредством которых обеспечивается доступ	Земли (земельные участки) общего пользования
10.	Иные сведения	—

4. Пояснения к сведениям об уточняемом земельном участке с кадастровым номером 74:21:1304005:24 :

1.	—
----	---

1. Сведения о характерных точках границ уточняемого земельного участка с кадастровым номером 74:21:1304005:25 :
Система координат МСК-74, зона 2 Зона № 2

Обозначение характерных точек границ	Координаты, м				Метод определения координат	Формулы, примененные для расчета средней квадратической погрешности определения координат характерных точек границ (Mt), с подставленными в такие формулы значениями и итоговые (вычисленные) значения Mt, м	Описание закрепления точки
	содержатся в Едином государственном реестре недвижимости		определены в результате выполнения комплексных кадастровых работ				
	X	Y	X	Y			
1	2	3	4	5	6	7	8
n158У	—	—	526 892,22	2 321 622,31	Метод спутниковых геодезических измерений (определений)	$\sqrt{(m0^2 + m1^2)} = \sqrt{(0,07^2 + 0,07^2)} = 0,10$	—

1	2	3	4	5	6	7	8
н256У	—	—	526 881,51	2 321 625,82	Метод спутниковых геодезических измерений (определений)	$\sqrt{(m0^2 + m1^2)} = \sqrt{(0,07^2 + 0,07^2)} = 0,10$	—
н257У	—	—	526 881,10	2 321 624,98			
н258У	—	—	526 871,28	2 321 628,17			
н4У	—	—	526 859,26	2 321 598,03			
н147У	—	—	526 881,28	2 321 590,08			
н158У	—	—	526 892,22	2 321 622,31			

2. Сведения о частях границ уточняемого земельного участка с кадастровым номером 74:21:1304005:25 :

Обозначение части границ		Горизонтальное проложение (S), м	Описание прохождения части границ	Сведения о согласовании местоположения границ (согласовано/спорное)
от т.	до т.			
1	2	3	4	5
н158У	н256У	11,27	—	согласовано
н256У	н257У	0,93		
н257У	н258У	10,33		
н258У	н4У	32,45		
н4У	н147У	23,41		
н147У	н158У	34,04		

3. Сведения о характеристиках уточняемого земельного участка с кадастровым номером 74:21:1304005:25 :

№ п/п	Наименование характеристики земельного участка	Значение характеристики
1	2	3
1.	Сведения об адресе земельного участка	457000, Российская Федерация, Челябинская область, Увельский муниципальный округ, Увельский поселок, Строительная улица, земельный участок 21
1.1.	Сведения об ином месте нахождения земельного участка, не являющегося объектом адресации, в структурированном виде	—
1.2.	Дополнительные сведения о месте нахождения земельного участка	—
2.	Площадь земельного участка ± величина погрешности определения (вычисления) площади ($P \pm \Delta P$), м ²	750 ± 10

1	2	3
3.	Формула, примененная для вычисления предельной погрешности определения площади земельного участка, с подставленными значениями и итоговые (вычисленные) значения	$3,5 * Mt * \sqrt{P} = 3,5 * 0,10 * \sqrt{(750)} = 10$
4.	Площадь земельного участка согласно сведениям Единого государственного реестра недвижимости (Ркад), м ²	654
5.	Оценка расхождения Р и Ркад (Р - Ркад), м ²	96
6.	Предельный минимальный и максимальный размеры земельного участка (Рмин и Рмакс), м ²	Рмин = 600 Рмакс = 3 000
7.	Вид (виды) разрешенного использования	Для ведения личного подсобного хозяйства
7.1.	Дополнительные сведения об использовании земельного участка	—
8.	Кадастровый или иной государственный учетный номер (инвентарный) здания, сооружения, объекта незавершенного строительства, расположенного на земельном участке	74:21:1304002:6
9.	Сведения о земельных участках (землях общего пользования, территории общего пользования), посредством которых обеспечивается доступ	Земли (земельные участки) общего пользования
10.	Иные сведения	—

4. Пояснения к сведениям об уточняемом земельном участке с кадастровым номером 74:21:1304005:25 :

1.	—
----	---

1. Сведения о характерных точках границ уточняемого земельного участка с кадастровым номером 74:21:1304005:33 :
Система координат МСК-74, зона 2 Зона № 2

Обозначение характерных точек границ	Координаты, м				Метод определения координат	Формулы, примененные для расчета средней квадратической погрешности определения координат характерных точек границ (Mt), с подставленными в такие формулы значениями и итоговые (вычисленные) значения Mt, м	Описание закрепления точки
	содержатся в Едином государственном реестре недвижимости		определены в результате выполнения комплексных кадастровых работ				
	X	Y	X	Y			
1	2	3	4	5	6	7	8
н262У	—	—	526 649,29	2 321 636,79	Метод спутниковых геодезических измерений (определений)	$\sqrt{(m0^2 + m1^2)} = \sqrt{(0,07^2 + 0,07^2)} = 0,10$	—

1	2	3	4	5	6	7	8
н263У	—	—	526 650,41	2 321 639,82	Метод спутниковых геодезических измерений (определений)	$\sqrt{(m0^2 + m1^2)} = \sqrt{(0,07^2 + 0,07^2)} = 0,10$	—
н264У	—	—	526 652,73	2 321 639,04			
н265У	—	—	526 657,53	2 321 653,02			
н266У	—	—	526 662,44	2 321 661,74			
н267У	—	—	526 663,54	2 321 663,02			
н268У	—	—	526 664,05	2 321 664,51			
н269У	—	—	526 665,18	2 321 665,77			
н270У	—	—	526 665,19	2 321 667,91			
н197У	—	—	526 658,76	2 321 670,17			
н211У	—	—	526 644,08	2 321 675,07			
н271У	—	—	526 641,16	2 321 669,81			
н272У	—	—	526 636,48	2 321 659,96			
н273У	—	—	526 634,02	2 321 652,54			
н274У	—	—	526 633,57	2 321 649,85			
н275У	—	—	526 633,62	2 321 649,75			
н276У	—	—	526 632,55	2 321 645,38			
н277У	—	—	526 642,81	2 321 641,96			

1	2	3	4	5	6	7	8
н278У	—	—	526 642,06	2 321 639,31	Метод спутниковых геодезических измерений (определений)	$\sqrt{(m_0^2 + m_1^2)} = \sqrt{(0,07^2 + 0,07^2)} = 0,10$	—
н262У	—	—	526 649,29	2 321 636,79			

2. Сведения о частях границ уточняемого земельного участка с кадастровым номером 74:21:1304005:33 :

Обозначение части границ		Горизонтальное проложение (S), м	Описание прохождения части границ	Сведения о согласовании местоположения границ (согласовано/спорное)
от т.	до т.			
1	2	3	4	5
н262У	н263У	3,23	—	согласовано
н263У	н264У	2,45		
н264У	н265У	14,78		
н265У	н266У	10,01		
н266У	н267У	1,69		
н267У	н268У	1,57		
н268У	н269У	1,69		
н269У	н270У	2,14		
н270У	н197У	6,82		
н197У	н211У	15,48		
н211У	н271У	6,02		
н271У	н272У	10,91		
н272У	н273У	7,82		
н273У	н274У	2,73		
н274У	н275У	0,11		
н275У	н276У	4,50		
н276У	н277У	10,81		
н277У	н278У	2,75		
н278У	н262У	7,66		

3. Сведения о характеристиках уточняемого земельного участка с кадастровым номером 74:21:1304005:33 :

№ п/п	Наименование характеристики земельного участка	Значение характеристики
1	2	3

1	2	3
1.	Сведения об адресе земельного участка	457000, Российская Федерация, Челябинская область, Увельский муниципальный округ, Увельский поселок, Олега Кошевого улица, земельный участок 6
1.1.	Сведения об ином месте нахождения земельного участка, не являющегося объектом адресации, в структурированном виде	—
1.2.	Дополнительные сведения о месте нахождения земельного участка	—
2.	Площадь земельного участка ± величина погрешности определения (вычисления) площади ($P \pm \Delta P$), м ²	730 ± 9
3.	Формула, примененная для вычисления предельной погрешности определения площади земельного участка, с подставленными значениями и итоговые (вычисленные) значения	$3,5 * M_t * \sqrt{P} = 3,5 * 0,10 * \sqrt{730} = 9$
4.	Площадь земельного участка согласно сведениям Единого государственного реестра недвижимости (Ркад), м ²	895
5.	Оценка расхождения P и Ркад (P - Ркад), м ²	165
6.	Предельный минимальный и максимальный размеры земельного участка (Рмин и Рмакс), м ²	Рмин = 600 Рмакс = 3 000
7.	Вид (виды) разрешенного использования	ЛПХ
7.1.	Дополнительные сведения об использовании земельного участка	—
8.	Кадастровый или иной государственный учетный номер (инвентарный) здания, сооружения, объекта незавершенного строительства, расположенного на земельном участке	74:21:1304005:44
9.	Сведения о земельных участках (землях общего пользования, территории общего пользования), посредством которых обеспечивается доступ	Земли (земельные участки) общего пользования
10.	Иные сведения	—
4. Пояснения к сведениям об уточняемом земельном участке с кадастровым номером		74:21:1304005:33 :
1.	—	—

1. Сведения о характерных точках границ уточняемого земельного участка с кадастровым номером 74:21:1304005:35 :
 Система координат МСК-74, зона 2 Зона № 2

Обозначение характерных точек границ	Координаты, м				Метод определения координат	Формулы, примененные для расчета средней квадратической погрешности определения координат характерных точек границ (Mt), с подставленными в такие формулы значениями и итоговые (вычисленные) значения Mt, м	Описание закрепления точки
	содержатся в Едином государственном реестре недвижимости		определены в результате выполнения комплексных кадастровых работ				
	X	Y	X	Y			
1	2	3	4	5	6	7	8
н226У	—	—	526 669,91	2 321 666,80	Метод спутниковых геодезических измерений (определений)	$\sqrt{(m0^2 + m1^2)} = \sqrt{(0,07^2 + 0,07^2)} = 0,10$	—
н225У	—	—	526 680,45	2 321 695,51			
н292У	—	—	526 670,69	2 321 698,93			
н369У	—	—	526 671,09	2 321 701,41			
н370У	—	—	526 665,76	2 321 703,24			
н295У	—	—	526 664,82	2 321 700,76			
н203У	—	—	526 664,17	2 321 701,01			
н202У	—	—	526 662,79	2 321 697,96			
н201У	—	—	526 661,97	2 321 694,00			
н200У	—	—	526 661,40	2 321 691,57			
н199У	—	—	526 661,15	2 321 689,17			
н198У	—	—	526 660,43	2 321 682,02			

1	2	3	4	5	6	7	8
н197У	—	—	526 658,76	2 321 670,17	Метод спутниковых геодезических измерений (определений)	$\sqrt{(m0^2 + m1^2)} = \sqrt{(0,07^2 + 0,07^2)} = 0,10$	—
н270У	—	526 665,19	2 321 667,91				
н226У	—	526 669,91	2 321 666,80				

2. Сведения о частях границ уточняемого земельного участка с кадастровым номером 74:21:1304005:35 :

Обозначение части границ		Горизонтальное проложение (S), м	Описание прохождения части границ	Сведения о согласовании местоположения границ (согласовано/спорное)
от т.	до т.			
1	2	3	4	5
н226У	н225У	30,58	—	согласовано
н225У	н292У	10,34		
н292У	н369У	2,51		
н369У	н370У	5,64		
н370У	н295У	2,65		
н295У	н203У	0,70		
н203У	н202У	3,35		
н202У	н201У	4,04		
н201У	н200У	2,50		
н200У	н199У	2,41		
н199У	н198У	7,19		
н198У	н197У	11,97		
н197У	н270У	6,82		
н270У	н226У	4,85		

3. Сведения о характеристиках уточняемого земельного участка с кадастровым номером 74:21:1304005:35 :

№ п/п	Наименование характеристики земельного участка	Значение характеристики
1	2	3
1.	Сведения об адресе земельного участка	457000, Российская Федерация, Челябинская область, Увельский муниципальный округ, Увельский поселок, Строительная улица, земельный участок 3
1.1.	Сведения об ином месте нахождения земельного участка, не являющегося объектом адресации, в структурированном виде	—
1.2.	Дополнительные сведения о месте нахождения земельного участка	—

1	2	3
2.	Площадь земельного участка ± величина погрешности определения (вычисления) площади ($P \pm \Delta P$), м ²	479 ± 8
3.	Формула, примененная для вычисления предельной погрешности определения площади земельного участка, с подставленными значениями и итоговые (вычисленные) значения	$3,5 * Mt * \sqrt{P} = 3,5 * 0,10 * \sqrt{479} = 8$
4.	Площадь земельного участка согласно сведениям Единого государственного реестра недвижимости (Ркад), м ²	395
5.	Оценка расхождения P и Ркад ($P - P_{кад}$), м ²	84
6.	Предельный минимальный и максимальный размеры земельного участка (Рмин и Рмакс), м ²	Рмин = 600 Рмакс = 3 000
7.	Вид (виды) разрешенного использования	приусадебный участок личного подсобного хозяйства
7.1.	Дополнительные сведения об использовании земельного участка	—
8.	Кадастровый или иной государственный учетный номер (инвентарный) здания, сооружения, объекта незавершенного строительства, расположенного на земельном участке	74:21:1304005:56
9.	Сведения о земельных участках (землях общего пользования, территории общего пользования), посредством которых обеспечивается доступ	Земли (земельные участки) общего пользования
10.	Иные сведения	—

4. Пояснения к сведениям об уточняемом земельном участке с кадастровым номером 74:21:1304005:35 :

1. —

1. Сведения о характерных точках границ уточняемого земельного участка с кадастровым номером 74:21:1304005:2 :

Система координат МСК-74, зона 2 Зона № 2

Обозначение характерных точек границ	Координаты, м				Метод определения координат	Формулы, примененные для расчета средней квадратической погрешности определения координат характерных точек границ (Mt), с подставленными в такие формулы значениями и итоговые (вычисленные) значения Mt, м	Описание закрепления точки
	содержатся в Едином государственном реестре недвижимости		определены в результате выполнения комплексных кадастровых работ				
	X	Y	X	Y			
1	2	3	4	5	6	7	8

1	2	3	4	5	6	7	8
н178У	—	—	526 791,35	2 321 586,34	Метод спутниковых геодезических измерений (определений)	$\sqrt{(m0^2 + m1^2)} = \sqrt{(0,07^2 + 0,07^2)} = 0,10$	—
н177У	—	—	526 792,61	2 321 592,27			
н176У	—	—	526 791,77	2 321 592,64			
н174У	—	—	526 799,60	2 321 620,12			
н8У	—	—	526 799,90	2 321 620,77			
н251У	—	—	526 790,77	2 321 623,36			
н250У	—	—	526 784,61	2 321 602,45			
н249У	—	—	526 783,98	2 321 602,14			
н248У	—	—	526 779,52	2 321 589,99			
н178У	—	—	526 791,35	2 321 586,34			

2. Сведения о частях границ уточняемого земельного участка с кадастровым номером 74:21:1304005:2 :

Обозначение части границ		Горизонтальное проложение (S), м	Описание прохождения части границ	Сведения о согласовании местоположения границ (согласовано/спорное)
от т.	до т.			
1	2	3	4	5
н178У	н177У	6,06	—	согласовано
н177У	н176У	0,92		
н176У	н174У	28,57		
н174У	н8У	0,72		
н8У	н251У	9,49		
н251У	н250У	21,80		
н250У	н249У	0,70		
н249У	н248У	12,94		
н248У	н178У	12,38		

3. Сведения о характеристиках уточняемого земельного участка с кадастровым номером <u>74:21:1304005:2</u> :		
№ п/п	Наименование характеристики земельного участка	Значение характеристики
1	2	3
1.	Сведения об адресе земельного участка	457000, Российская Федерация, Челябинская область, Увельский муниципальный округ, Увельский поселок, Олега Кошевого улица, земельный участок 20/2
1.1.	Сведения об ином месте нахождения земельного участка, не являющегося объектом адресации, в структурированном виде	—
1.2.	Дополнительные сведения о месте нахождения земельного участка	—
2.	Площадь земельного участка ± величина погрешности определения (вычисления) площади ($P \pm \Delta P$), м ²	356 ± 7
3.	Формула, примененная для вычисления предельной погрешности определения площади земельного участка, с подставленными значениями и итоговые (вычисленные) значения	$3,5 * M_t * \sqrt{P} = 3,5 * 0,10 * \sqrt{356} = 7$
4.	Площадь земельного участка согласно сведениям Единого государственного реестра недвижимости ($P_{\text{кад}}$), м ²	367
5.	Оценка расхождения P и $P_{\text{кад}}$ ($P - P_{\text{кад}}$), м ²	11
6.	Предельный минимальный и максимальный размеры земельного участка ($P_{\text{мин}}$ и $P_{\text{макс}}$), м ²	$P_{\text{мин}} = 600$ $P_{\text{макс}} = 3\ 000$
7.	Вид (виды) разрешенного использования	Для ведения личного подсобного хозяйства
7.1.	Дополнительные сведения об использовании земельного участка	—
8.	Кадастровый или иной государственный учетный номер (инвентарный) здания, сооружения, объекта незавершенного строительства, расположенного на земельном участке	74:21:1304005:54
9.	Сведения о земельных участках (землях общего пользования, территории общего пользования), посредством которых обеспечивается доступ	Земли (земельные участки) общего пользования
10.	Иные сведения	—
4. Пояснения к сведениям об уточняемом земельном участке с кадастровым номером <u>74:21:1304005:2</u> :		
1.	—	—

1. Сведения о характерных точках границ уточняемого земельного участка с кадастровым номером 74:21:1304005:5 :
 Система координат МСК-74, зона 2 Зона № 2

Обозначение характерных точек границ	Координаты, м				Метод определения координат	Формулы, примененные для расчета средней квадратической погрешности определения координат характерных точек границ (Mt), с подставленными в такие формулы значениями и итоговые (вычисленные) значения Mt, м	Описание закрепления точки
	содержатся в Едином государственном реестре недвижимости		определены в результате выполнения комплексных кадастровых работ				
	X	Y	X	Y			
1	2	3	4	5	6	7	8
н136У	—	—	526 808,81	2 321 579,43	Метод спутниковых геодезических измерений (определений)	$\sqrt{(m0^2 + m1^2)} = \sqrt{(0,07^2 + 0,07^2)} = 0,10$	—
н137У	—	—	526 816,85	2 321 576,61			
н140У	—	—	526 821,22	2 321 574,77			
н141У	—	—	526 828,25	2 321 572,30			
8	—	—	526 834,50	2 321 593,50			
7	—	—	526 838,62	2 321 602,49			
н142У	—	—	526 839,31	2 321 602,23			
н143У	—	—	526 840,44	2 321 607,05			
н144У	—	—	526 836,72	2 321 607,98			
н145У	—	—	526 822,05	2 321 617,44			
н146У	—	—	526 815,91	2 321 599,36			
н136У	—	—	526 808,81	2 321 579,43			

2. Сведения о частях границ уточняемого земельного участка с кадастровым номером 74:21:1304005:5 :

Обозначение части границ		Горизонтальное проложение (S), м	Описание прохождения части границ	Сведения о согласовании местоположения границ (согласовано/спорное)
от т.	до т.			
1	2	3	4	5
н136У	н137У	8,52	—	согласовано
н137У	н140У	4,74		
н140У	н141У	7,45		
н141У	8	22,10		
8	7	9,89		
7	н142У	0,74		
н142У	н143У	4,95		
н143У	н144У	3,83		
н144У	н145У	17,46		
н145У	н146У	19,09		
н146У	н136У	21,16		

3. Сведения о характеристиках уточняемого земельного участка с кадастровым номером 74:21:1304005:5 :

№ п/п	Наименование характеристики земельного участка	Значение характеристики
1	2	3
1.	Сведения об адресе земельного участка	457000, Российская Федерация, Челябинская область, Увельский муниципальный округ, Увельский поселок, Олега Кошевого улица, земельный участок 24
1.1.	Сведения об ином месте нахождения земельного участка, не являющегося объектом адресации, в структурированном виде	—
1.2.	Дополнительные сведения о месте нахождения земельного участка	—
2.	Площадь земельного участка ± величина погрешности определения (вычисления) площади ($P \pm \Delta P$), м ²	768 ± 10
3.	Формула, примененная для вычисления предельной погрешности определения площади земельного участка, с подставленными значениями и итоговые (вычисленные) значения	$3,5 * M_t * \sqrt{P} = 3,5 * 0,10 * \sqrt{768} = 10$
4.	Площадь земельного участка согласно сведениям Единого государственного реестра недвижимости ($P_{кад}$), м ²	933
5.	Оценка расхождения P и $P_{кад}$ ($P - P_{кад}$), м ²	165
6.	Предельный минимальный и максимальный размеры земельного участка ($P_{мин}$ и $P_{макс}$), м ²	$P_{мин} = 600$ $P_{макс} = 3\ 000$

1	2	3
7.	Вид (виды) разрешенного использования	Для ведения личного подсобного хозяйства
7.1.	Дополнительные сведения об использовании земельного участка	—
8.	Кадастровый или иной государственный учетный номер (инвентарный) здания, сооружения, объекта незавершенного строительства, расположенного на земельном участке	74:21:1304005:43
9.	Сведения о земельных участках (землях общего пользования, территории общего пользования), посредством которых обеспечивается доступ	Земли (земельные участки) общего пользования
10.	Иные сведения	Ипотека в силу закона начало действия: 19 января 2015 г., срок действия ограничения/обременения (продолжительность): 36 месяцев

4. Пояснения к сведениям об уточняемом земельном участке с кадастровым номером 74:21:1304005:5 :

1. —

1. Сведения о характерных точках границ уточняемого земельного участка с кадастровым номером 74:21:1304005:6 :
Система координат МСК-74, зона 2 Зона № 2

Обозначение характерных точек границ	Координаты, м				Метод определения координат	Формулы, примененные для расчета средней квадратической погрешности определения координат характерных точек границ (Mt), с подставленными в такие формулы значениями и итоговые (вычисленные) значения Mt, м	Описание закрепления точки
	содержатся в Едином государственном реестре недвижимости		определены в результате выполнения комплексных кадастровых работ				
	X	Y	X	Y			
1	2	3	4	5	6	7	8
н147У	—	—	526 881,28	2 321 590,08	Метод спутниковых геодезических измерений (определений)	$\sqrt{(m0^2 + m1^2)} = \sqrt{(0,07^2 + 0,07^2)} = 0,10$	—
н148У	—	—	526 895,63	2 321 585,46			
н149У	—	—	526 907,98	2 321 580,94			
н150У	—	—	526 911,18	2 321 589,45			
н151У	—	—	526 914,54	2 321 599,41			

1	2	3	4	5	6	7	8
н152У	—	—	526 918,59	2 321 610,71	Метод спутниковых геодезических измерений (определений)	$\sqrt{(m0^2 + m1^2)} = \sqrt{(0,07^2 + 0,07^2)} = 0,10$	—
н153У	—	—	526 919,02	2 321 610,61			
н154У	—	—	526 921,41	2 321 612,31			
н155У	—	—	526 918,07	2 321 617,79			
н156У	—	—	526 915,34	2 321 615,70			
н157У	—	—	526 892,47	2 321 623,28			
н158У	—	—	526 892,22	2 321 622,31			
н147У	—	—	526 881,28	2 321 590,08			

2. Сведения о частях границ уточняемого земельного участка с кадастровым номером 74:21:1304005:6 :

Обозначение части границ		Горизонтальное проложение (S), м	Описание прохождения части границ	Сведения о согласовании местоположения границ (согласовано/спорное)
от т.	до т.			
1	2	3	4	5
н147У	н148У	15,08	—	согласовано
н148У	н149У	13,15		
н149У	н150У	9,09		
н150У	н151У	10,51		
н151У	н152У	12,00		
н152У	н153У	0,44		
н153У	н154У	2,93		
н154У	н155У	6,42		
н155У	н156У	3,44		
н156У	н157У	24,09		
н157У	н158У	1,00		
н158У	н147У	34,04		

3. Сведения о характеристиках уточняемого земельного участка с кадастровым номером 74:21:1304005:6 :

№ п/п	Наименование характеристики земельного участка	Значение характеристики
-------	--	-------------------------

1	2	3
1.	Сведения об адресе земельного участка	457000, Российская Федерация, Челябинская область, Увельский муниципальный округ, Увельский поселок, Строительная улица, земельный участок 23
1.1.	Сведения об ином месте нахождения земельного участка, не являющегося объектом адресации, в структурированном виде	—
1.2.	Дополнительные сведения о месте нахождения земельного участка	—
2.	Площадь земельного участка \pm величина погрешности определения (вычисления) площади ($P \pm \Delta P$), м ²	1 012 \pm 11
3.	Формула, примененная для вычисления предельной погрешности определения площади земельного участка, с подставленными значениями и итоговые (вычисленные) значения	$3,5 * M_t * \sqrt{P} = 3,5 * 0,10 * \sqrt{1\ 012} = 11$
4.	Площадь земельного участка согласно сведениям Единого государственного реестра недвижимости (Ркад), м ²	991
5.	Оценка расхождения P и Ркад (P - Ркад), м ²	21
6.	Предельный минимальный и максимальный размеры земельного участка (Рмин и Рмакс), м ²	Рмин = 600 Рмакс = 3 000
7.	Вид (виды) разрешенного использования	Для ведения личного подсобного хозяйства
7.1.	Дополнительные сведения об использовании земельного участка	—
8.	Кадастровый или иной государственный учетный номер (инвентарный) здания, сооружения, объекта незавершенного строительства, расположенного на земельном участке	74:21:0000000:1800
9.	Сведения о земельных участках (землях общего пользования, территории общего пользования), посредством которых обеспечивается доступ	Земли (земельные участки) общего пользования
10.	Иные сведения	—
4. Пояснения к сведениям об уточняемом земельном участке с кадастровым номером		74:21:1304005:6 :
1.		—

1. Сведения о характерных точках границ уточняемого земельного участка с кадастровым номером 74:21:1304005:10 :
 Система координат МСК-74, зона 2 Зона № 2

Обозначение характерных точек границ	Координаты, м				Метод определения координат	Формулы, примененные для расчета средней квадратической погрешности определения координат характерных точек границ (Mt), с подставленными в такие формулы значениями и итоговые (вычисленные) значения Mt, м	Описание закрепления точки
	содержатся в Едином государственном реестре недвижимости		определены в результате выполнения комплексных кадастровых работ				
	X	Y	X	Y			
1	2	3	4	5	6	7	8
н136У	—	—	526 808,81	2 321 579,43	Метод спутниковых геодезических измерений (определений)	$\sqrt{(m0^2 + m1^2)} = \sqrt{(0,07^2 + 0,07^2)} = 0,10$	—
н146У	—	—	526 815,91	2 321 599,36			
н145У	—	—	526 822,05	2 321 617,44			
н 1У	—	—	526 808,77	2 321 622,81			
н10У	—	—	526 801,65	2 321 625,52			
н 9У	—	—	526 800,50	2 321 620,59			
н8У	—	—	526 799,90	2 321 620,77			
н174У	—	—	526 799,60	2 321 620,12			
н176У	—	—	526 791,77	2 321 592,64			
н177У	—	—	526 792,61	2 321 592,27			
н178У	—	—	526 791,35	2 321 586,34			
н179У	—	—	526 795,41	2 321 585,01			

1	2	3	4	5	6	7	8
н180У	—	—	526 799,77	2 321 583,72	Метод спутниковых геодезических измерений (определений)	$\sqrt{(m0^2 + m1^2)} = \sqrt{(0,07^2 + 0,07^2)} = 0,10$	—
н181У	—	526 799,38	2 321 582,87				
н136У	—	526 808,81	2 321 579,43				

2. Сведения о частях границ уточняемого земельного участка с кадастровым номером 74:21:1304005:10 :

Обозначение части границ		Горизонтальное проложение (S), м	Описание прохождения части границ	Сведения о согласовании местоположения границ (согласовано/спорное)
от т.	до т.			
1	2	3	4	5
н136У	н146У	21,16	—	согласовано
н146У	н145У	19,09		
н145У	н 1У	14,32		
н 1У	н10У	7,62		
н10У	н 9У	5,06		
н 9У	н8У	0,63		
н8У	н174У	0,72		
н174У	н176У	28,57		
н176У	н177У	0,92		
н177У	н178У	6,06		
н178У	н179У	4,27		
н179У	н180У	4,55		
н180У	н181У	0,94		
н181У	н136У	10,04		

3. Сведения о характеристиках уточняемого земельного участка с кадастровым номером 74:21:1304005:10 :

№ п/п	Наименование характеристики земельного участка	Значение характеристики
1	2	3
1.	Сведения об адресе земельного участка	457000, Российская Федерация, Челябинская область, Увельский муниципальный округ, Увельский поселок, Олега Кошевого улица, земельный участок 22
1.1.	Сведения об ином месте нахождения земельного участка, не являющегося объектом адресации, в структурированном виде	—
1.2.	Дополнительные сведения о месте нахождения земельного участка	—

1	2	3	4	5	6	7	8
н71У	—	—	526 683,97	2 321 735,88	Метод спутниковых геодезических измерений (определений)	$\sqrt{(m0^2 + m1^2)} = \sqrt{(0,07^2 + 0,07^2)} = 0,10$	—
н259У	—	—	526 688,05	2 321 746,78			
н260У	—	—	526 665,11	2 321 760,31			
н261У	—	—	526 644,27	2 321 772,64			
н73У	—	—	526 637,67	2 321 760,13			
н315У	—	—	526 639,73	2 321 759,01			
н314У	—	—	526 651,52	2 321 752,29			
н71У	—	—	526 683,97	2 321 735,88			

2. Сведения о частях границ уточняемого земельного участка с кадастровым номером 74:21:1304005:27 :

Обозначение части границ		Горизонтальное проложение (S), м	Описание прохождения части границ	Сведения о согласовании местоположения границ (согласовано/спорное)
от т.	до т.			
1	2	3	4	5
н71У	н259У	11,64	—	согласовано
н259У	н260У	26,63		
н260У	н261У	24,21		
н261У	н73У	14,14		
н73У	н315У	2,34		
н315У	н314У	13,57		
н314У	н71У	36,36		

3. Сведения о характеристиках уточняемого земельного участка с кадастровым номером 74:21:1304005:27 :

№ п/п	Наименование характеристики земельного участка	Значение характеристики
1	2	3
1		

1	2	3
1.	Сведения об адресе земельного участка	457000, Российская Федерация, Челябинская область, Увельский муниципальный округ, Увельский поселок, Заводская улица, земельный участок 15/2
1.1.	Сведения об ином месте нахождения земельного участка, не являющегося объектом адресации, в структурированном виде	—
1.2.	Дополнительные сведения о месте нахождения земельного участка	—
2.	Площадь земельного участка ± величина погрешности определения (вычисления) площади ($P \pm \Delta P$), м ²	674 ± 9
3.	Формула, примененная для вычисления предельной погрешности определения площади земельного участка, с подставленными значениями и итоговые (вычисленные) значения	$3,5 * M_t * \sqrt{P} = 3,5 * 0,10 * \sqrt{674} = 9$
4.	Площадь земельного участка согласно сведениям Единого государственного реестра недвижимости (Ркад), м ²	840
5.	Оценка расхождения Р и Ркад ($P - P_{кад}$), м ²	166
6.	Предельный минимальный и максимальный размеры земельного участка (Рмин и Рмакс), м ²	Рмин = 600 Рмакс = 3 000
7.	Вид (виды) разрешенного использования	Для ведения личного подсобного хозяйства
7.1.	Дополнительные сведения об использовании земельного участка	—
8.	Кадастровый или иной государственный учетный номер (инвентарный) здания, сооружения, объекта незавершенного строительства, расположенного на земельном участке	74:21:1304005:39
9.	Сведения о земельных участках (землях общего пользования, территории общего пользования), посредством которых обеспечивается доступ	Земли (земельные участки) общего пользования
10.	Иные сведения	—
4. Пояснения к сведениям об уточняемом земельном участке с кадастровым номером		74:21:1304005:27 :
1.		—

1. Сведения о характерных точках границ уточняемого земельного участка с кадастровым номером 74:21:1304005:30 :
 Система координат МСК-74, зона 2 Зона № 2

Обозначение характерных точек границ	Координаты, м				Метод определения координат	Формулы, примененные для расчета средней квадратической погрешности определения координат характерных точек границ (Mt), с подставленными в такие формулы значениями и итоговые (вычисленные) значения Mt, м	Описание закрепления точки
	содержатся в Едином государственном реестре недвижимости		определены в результате выполнения комплексных кадастровых работ				
	X	Y	X	Y			
1	2	3	4	5	6	7	8
н26У	—	—	526 869,28	2 321 557,09	Метод спутниковых геодезических измерений (определений)	$\sqrt{(m0^2 + m1^2)} = \sqrt{(0,07^2 + 0,07^2)} = 0,10$	—
н147У	—	—	526 881,28	2 321 590,08			
н4У	—	—	526 859,26	2 321 598,03			
н1У	—	—	526 847,89	2 321 564,90			
н26У	—	—	526 869,28	2 321 557,09			

2. Сведения о частях границ уточняемого земельного участка с кадастровым номером 74:21:1304005:30 :

Обозначение части границ		Горизонтальное проложение (S), м	Описание прохождения части границ	Сведения о согласовании местоположения границ (согласовано/спорное)
от т.	до т.			
1	2	3	4	5
н26У	н147У	35,10	—	согласовано
н147У	н4У	23,41		
н4У	н1У	35,03		
н1У	н26У	22,77		

3. Сведения о характеристиках уточняемого земельного участка с кадастровым номером 74:21:1304005:30 :

№ п/п	Наименование характеристики земельного участка	Значение характеристики
1	2	3
1	2	3

1	2	3
1.	Сведения об адресе земельного участка	457000, Российская Федерация, Челябинская область, Увельский муниципальный округ, Увельский поселок, Олега Кошевого улица, земельный участок 28
1.1.	Сведения об ином месте нахождения земельного участка, не являющегося объектом адресации, в структурированном виде	—
1.2.	Дополнительные сведения о месте нахождения земельного участка	—
2.	Площадь земельного участка ± величина погрешности определения (вычисления) площади ($P \pm \Delta P$), м ²	810 ± 10
3.	Формула, примененная для вычисления предельной погрешности определения площади земельного участка, с подставленными значениями и итоговые (вычисленные) значения	$3,5 * M_t * \sqrt{P} = 3,5 * 0,10 * \sqrt{(810)} = 10$
4.	Площадь земельного участка согласно сведениям Единого государственного реестра недвижимости (Ркад), м ²	723
5.	Оценка расхождения P и Ркад (P - Ркад), м ²	87
6.	Предельный минимальный и максимальный размеры земельного участка (Рмин и Рмакс), м ²	Рмин = 600 Рмакс = 3 000
7.	Вид (виды) разрешенного использования	Для ведения личного подсобного хозяйства
7.1.	Дополнительные сведения об использовании земельного участка	—
8.	Кадастровый или иной государственный учетный номер (инвентарный) здания, сооружения, объекта незавершенного строительства, расположенного на земельном участке	74:21:0000000:1792
9.	Сведения о земельных участках (землях общего пользования, территории общего пользования), посредством которых обеспечивается доступ	Земли (земельные участки) общего пользования
10.	Иные сведения	—
4. Пояснения к сведениям об уточняемом земельном участке с кадастровым номером		74:21:1304005:30 :
1.	—	—

1. Сведения о характерных точках границ уточняемого земельного участка с кадастровым номером 74:21:1304005:9 : Система координат МСК-74, зона 2 Зона № 2

Обозначение характерных точек границ	Координаты, м				Метод определения координат	Формулы, примененные для расчета средней квадратической погрешности определения координат характерных точек границ (Mt), с подставленными в такие формулы значениями и итоговые (вычисленные) значения Mt, м	Описание закрепления точки
	содержатся в Едином государственном реестре недвижимости		определены в результате выполнения комплексных кадастровых работ				
	X	Y	X	Y			
1	2	3	4	5	6	7	8
н2У	—	—	526 752,80	2 321 599,65	Метод спутниковых геодезических измерений (определений)	$\sqrt{(m0^2 + m1^2)} = \sqrt{(0,07^2 + 0,07^2)} = 0,10$	—
н1У	—	—	526 764,01	2 321 632,23			
н167У	—	—	526 763,62	2 321 632,94			
н168У	—	—	526 757,42	2 321 636,12			
н132У	—	—	526 744,01	2 321 641,14			
н131У	—	—	526 743,72	2 321 640,16			
н169У	—	—	526 733,34	2 321 607,40			
н170У	—	—	526 739,98	2 321 604,63			
н173У	—	—	526 744,42	2 321 602,78			
н2У	—	—	526 752,80	2 321 599,65			

2. Сведения о частях границ уточняемого земельного участка с кадастровым номером 74:21:1304005:9 :

Обозначение части границ		Горизонтальное проложение (S), м	Описание прохождения части границ	Сведения о согласовании местоположения границ (согласовано/спорное)
от т.	до т.			
1	2	3	4	5

1	2	3	4	5
н2У	н1У	34,45	—	согласовано
н1У	н167У	0,81		
н167У	н168У	6,97		
н168У	н132У	14,32		
н132У	н131У	1,02		
н131У	н169У	34,37		
н169У	н170У	7,19		
н170У	н173У	4,81		
н173У	н2У	8,95		

3. Сведения о характеристиках уточняемого земельного участка с кадастровым номером 74:21:1304005:9 :

№ п/п	Наименование характеристики земельного участка	Значение характеристики
1	2	3
1.	Сведения об адресе земельного участка	457000, Российская Федерация, Челябинская область, Увельский муниципальный округ, Увельский поселок, Олега Кошевого улица, земельный участок 16
1.1.	Сведения об ином месте нахождения земельного участка, не являющегося объектом адресации, в структурированном виде	—
1.2.	Дополнительные сведения о месте нахождения земельного участка	—
2.	Площадь земельного участка ± величина погрешности определения (вычисления) площади ($P \pm \Delta P$), м ²	758 ± 10
3.	Формула, примененная для вычисления предельной погрешности определения площади земельного участка, с подставленными значениями и итоговые (вычисленные) значения	$3,5 * M_t * \sqrt{P} = 3,5 * 0,10 * \sqrt{758} = 10$
4.	Площадь земельного участка согласно сведениям Единого государственного реестра недвижимости (Ркад), м ²	813
5.	Оценка расхождения Р и Ркад (Р - Ркад), м ²	55
6.	Предельный минимальный и максимальный размеры земельного участка (Рмин и Рмакс), м ²	Рмин = 600 Рмакс = 3 000
7.	Вид (виды) разрешенного использования	Для ведения личного подсобного хозяйства
7.1.	Дополнительные сведения об использовании земельного участка	—
8.	Кадастровый или иной государственный учетный номер (инвентарный) здания, сооружения, объекта незавершенного строительства, расположенного на земельном участке	74:21:1304005:53

1	2	3
9.	Сведения о земельных участках (землях общего пользования, территории общего пользования), посредством которых обеспечивается доступ	Земли (земельные участки) общего пользования
10.	Иные сведения	—

4. Пояснения к сведениям об уточняемом земельном участке с кадастровым номером 74:21:1304005:9 :

1.	—
----	---

1. Сведения о характерных точках границ уточняемого земельного участка с кадастровым номером 74:21:1304005:11 :
 Система координат МСК-74, зона 2 Зона № 2

Обозначение характерных точек границ	Координаты, м				Метод определения координат	Формулы, примененные для расчета средней квадратической погрешности определения координат характерных точек границ (Mt), с подставленными в такие формулы значениями и итоговые (вычисленные) значения Mt, м	Описание закрепления точки
	содержатся в Едином государственном реестре недвижимости		определены в результате выполнения комплексных кадастровых работ				
	X	Y	X	Y			
1	2	3	4	5	6	7	8
н182У	—	—	526 696,15	2 321 620,56	Метод спутниковых геодезических измерений (определений)	$\sqrt{(m0^2 + m1^2)} = \sqrt{(0,07^2 + 0,07^2)} = 0,10$	—
н183У	—	—	526 697,00	2 321 622,74			
184	—	—	526 703,29	2 321 637,54			
н185У	—	—	526 707,85	2 321 652,86			
н186У	—	—	526 710,22	2 321 662,37			
н187У	—	—	526 696,04	2 321 666,64			
н188У	—	—	526 690,93	2 321 660,68			
н189У	—	—	526 684,08	2 321 650,15			

1	2	3	4	5	6	7	8
н190У	—	—	526 675,57	2 321 631,61	Метод спутниковых геодезических измерений (определений)	$\sqrt{(m0^2 + m1^2)} = \sqrt{(0,07^2 + 0,07^2)} = 0,10$	—
н191У	—	—	526 678,73	2 321 630,21			
н192У	—	—	526 682,12	2 321 628,85			
н193У	—	—	526 680,73	2 321 624,65			
н182У	—	—	526 696,15	2 321 620,56			

2. Сведения о частях границ уточняемого земельного участка с кадастровым номером 74:21:1304005:11 :

Обозначение части границ		Горизонтальное проложение (S), м	Описание прохождения части границ	Сведения о согласовании местоположения границ (согласовано/спорное)
от т.	до т.			
1	2	3	4	5
н182У	н183У	2,34	—	согласовано
н183У	184	16,08		
184	н185У	15,98		
н185У	н186У	9,80		
н186У	н187У	14,81		
н187У	н188У	7,85		
н188У	н189У	12,56		
н189У	н190У	20,40		
н190У	н191У	3,46		
н191У	н192У	3,65		
н192У	н193У	4,42		
н193У	н182У	15,95		

3. Сведения о характеристиках уточняемого земельного участка с кадастровым номером 74:21:1304005:11 :

№ п/п	Наименование характеристики земельного участка	Значение характеристики
1	2	3
1	2	3

1	2	3
1.	Сведения об адресе земельного участка	457000, Российская Федерация, Челябинская область, Увельский муниципальный округ, Увельский поселок, Олега Кошевого улица, земельный участок 10
1.1.	Сведения об ином месте нахождения земельного участка, не являющегося объектом адресации, в структурированном виде	—
1.2.	Дополнительные сведения о месте нахождения земельного участка	—
2.	Площадь земельного участка ± величина погрешности определения (вычисления) площади ($P \pm \Delta P$), м ²	908 ± 11
3.	Формула, примененная для вычисления предельной погрешности определения площади земельного участка, с подставленными значениями и итоговые (вычисленные) значения	$3,5 * M_t * \sqrt{P} = 3,5 * 0,10 * \sqrt{(908)} = 11$
4.	Площадь земельного участка согласно сведениям Единого государственного реестра недвижимости (Ркад), м ²	742
5.	Оценка расхождения P и Ркад (P - Ркад), м ²	166
6.	Предельный минимальный и максимальный размеры земельного участка (Рмин и Рмакс), м ²	Рмин = 600 Рмакс = 3 000
7.	Вид (виды) разрешенного использования	Для ведения личного подсобного хозяйства
7.1.	Дополнительные сведения об использовании земельного участка	—
8.	Кадастровый или иной государственный учетный номер (инвентарный) здания, сооружения, объекта незавершенного строительства, расположенного на земельном участке	74:21:1304005:51
9.	Сведения о земельных участках (землях общего пользования, территории общего пользования), посредством которых обеспечивается доступ	Земли (земельные участки) общего пользования
10.	Иные сведения	—
4. Пояснения к сведениям об уточняемом земельном участке с кадастровым номером		74:21:1304005:11 :
1.	—	—

1. Сведения о характерных точках границ уточняемого земельного участка с кадастровым номером 74:21:1304005:15 :
 Система координат МСК-74, зона 2 Зона № 2

Обозначение характерных точек границ	Координаты, м				Метод определения координат	Формулы, примененные для расчета средней квадратической погрешности определения координат характерных точек границ (Mt), с подставленными в такие формулы значениями и итоговые (вычисленные) значения Mt, м	Описание закрепления точки
	содержатся в Едином государственном реестре недвижимости		определены в результате выполнения комплексных кадастровых работ				
	X	Y	X	Y			
1	2	3	4	5	6	7	8
н197У	—	—	526 658,76	2 321 670,17	Метод спутниковых геодезических измерений (определений)	$\sqrt{(m_0^2 + m_1^2)} = \sqrt{(0,07^2 + 0,07^2)} = 0,10$	—
н198У	—	—	526 660,43	2 321 682,02			
н199У	—	—	526 661,15	2 321 689,17			
н200У	—	—	526 661,40	2 321 691,57			
н201У	—	—	526 661,97	2 321 694,00			
н202У	—	—	526 662,79	2 321 697,96			
н203У	—	—	526 664,17	2 321 701,01			
н204У	—	—	526 661,82	2 321 702,22			
н205У	—	—	526 662,75	2 321 706,34			
39	—	—	526 653,60	2 321 711,15			
н208У	—	—	526 649,12	2 321 697,91			
н208У	—	—	526 639,74	2 321 698,02			

1	2	3	4	5	6	7	8
н48У	—	—	526 638,99	2 321 695,02	Метод спутниковых геодезических измерений (определений)	$\sqrt{(m0^2 + m1^2)} = \sqrt{(0,07^2 + 0,07^2)} = 0,10$	—
н209У	—	—	526 638,10	2 321 691,34			
н210У	—	—	526 633,52	2 321 679,94			
н211У	—	—	526 644,08	2 321 675,07			
н197У	—	—	526 658,76	2 321 670,17			

2. Сведения о частях границ уточняемого земельного участка с кадастровым номером 74:21:1304005:15 :

Обозначение части границ		Горизонтальное проложение (S), м	Описание прохождения части границ	Сведения о согласовании местоположения границ (согласовано/спорное)
от т.	до т.			
1	2	3	4	5
н197У	н198У	11,97	—	согласовано
н198У	н199У	7,19		
н199У	н200У	2,41		
н200У	н201У	2,50		
н201У	н202У	4,04		
н202У	н203У	3,35		
н203У	н204У	2,64		
н204У	н205У	4,22		
н205У	39	10,34		
39	н208У	13,98		
н208У	н208У	9,38		
н208У	н48У	3,09		
н48У	н209У	3,79		
н209У	н210У	12,29		
н210У	н211У	11,63		
н211У	н197У	15,48		

3. Сведения о характеристиках уточняемого земельного участка с кадастровым номером 74:21:1304005:15 :

№ п/п	Наименование характеристики земельного участка	Значение характеристики
1	2	3

1	2	3
1.	Сведения об адресе земельного участка	457000, Российская Федерация, Челябинская область, Увельский муниципальный округ, Увельский поселок, Строительная улица, дом 1
1.1.	Сведения об ином месте нахождения земельного участка, не являющегося объектом адресации, в структурированном виде	—
1.2.	Дополнительные сведения о месте нахождения земельного участка	—
2.	Площадь земельного участка \pm величина погрешности определения (вычисления) площади ($P \pm \Delta P$), м ²	707 \pm 9
3.	Формула, примененная для вычисления предельной погрешности определения площади земельного участка, с подставленными значениями и итоговые (вычисленные) значения	$3,5 * M_t * \sqrt{P} = 3,5 * 0,10 * \sqrt{707} = 9$
4.	Площадь земельного участка согласно сведениям Единого государственного реестра недвижимости (Ркад), м ²	517
5.	Оценка расхождения P и Ркад (P - Ркад), м ²	190
6.	Предельный минимальный и максимальный размеры земельного участка (Рмин и Рмакс), м ²	Рмин = 600 Рмакс = 3 000
7.	Вид (виды) разрешенного использования	Для ведения личного подсобного хозяйства
7.1.	Дополнительные сведения об использовании земельного участка	—
8.	Кадастровый или иной государственный учетный номер (инвентарный) здания, сооружения, объекта незавершенного строительства, расположенного на земельном участке	—
9.	Сведения о земельных участках (землях общего пользования, территории общего пользования), посредством которых обеспечивается доступ	Земли (земельные участки) общего пользования
10.	Иные сведения	—
4. Пояснения к сведениям об уточняемом земельном участке с кадастровым номером		74:21:1304005:15 :
1.	—	—

1. Сведения о характерных точках границ уточняемого земельного участка с кадастровым номером 74:21:1304005:34 :
 Система координат МСК-74, зона 2 Зона № 2

Обозначение характерных точек границ	Координаты, м				Метод определения координат	Формулы, примененные для расчета средней квадратической погрешности определения координат характерных точек границ (Mt), с подставленными в такие формулы значениями и итоговые (вычисленные) значения Mt, м	Описание закрепления точки
	содержатся в Едином государственном реестре недвижимости		определены в результате выполнения комплексных кадастровых работ				
	X	Y	X	Y			
1	2	3	4	5	6	7	8
н264У	—	—	526 652,73	2 321 639,04	Метод спутниковых геодезических измерений (определений)	$\sqrt{(m_0^2 + m_1^2)} = \sqrt{(0,07^2 + 0,07^2)} = 0,10$	—
н279У	—	—	526 652,62	2 321 636,41			
н280У	—	—	526 654,93	2 321 635,78			
н281У	—	—	526 655,54	2 321 638,05			
н282У	—	—	526 662,17	2 321 635,48			
н283У	—	—	526 661,15	2 321 632,62			
н284У	—	—	526 669,28	2 321 629,90			
н285У	—	—	526 671,20	2 321 631,30			
н286У	—	—	526 672,81	2 321 633,89			
н287У	—	—	526 674,54	2 321 637,56			
н288У	—	—	526 674,92	2 321 638,65			
н289У	—	—	526 675,78	2 321 642,40			

1	2	3	4	5	6	7	8
н290У	—	—	526 678,62	2 321 647,54	Метод спутниковых геодезических измерений (определений)	$\sqrt{(m_0^2 + m_1^2)} = \sqrt{(0,07^2 + 0,07^2)} = 0,10$	—
н291У	—	—	526 679,43	2 321 651,32			
н220У	—	—	526 684,69	2 321 661,19			
н227У	—	—	526 681,52	2 321 662,85			
н226У	—	—	526 669,91	2 321 666,80			
н270У	—	—	526 665,19	2 321 667,91			
н269У	—	—	526 665,18	2 321 665,77			
н268У	—	—	526 664,05	2 321 664,51			
н267У	—	—	526 663,54	2 321 663,02			
н266У	—	—	526 662,44	2 321 661,74			
н265У	—	—	526 657,53	2 321 653,02			
н264У	—	—	526 652,73	2 321 639,04			

2. Сведения о частях границ уточняемого земельного участка с кадастровым номером 74:21:1304005:34 :

Обозначение части границ		Горизонтальное проложение (S), м	Описание прохождения части границ	Сведения о согласовании местоположения границ (согласовано/спорное)
от т.	до т.			
1	2	3	4	5
н264У	н279У	2,63	—	согласовано
н279У	н280У	2,39		
н280У	н281У	2,35		
н281У	н282У	7,11		
н282У	н283У	3,04		
н283У	н284У	8,57		
н284У	н285У	2,38		

1	2	3	4	5
н285У	н286У	3,05	—	согласовано
н286У	н287У	4,06		
н287У	н288У	1,15		
н288У	н289У	3,85		
н289У	н290У	5,87		
н290У	н291У	3,87		
н291У	н220У	11,18		
н220У	н227У	3,58		
н227У	н226У	12,26		
н226У	н270У	4,85		
н270У	н269У	2,14		
н269У	н268У	1,69		
н268У	н267У	1,57		
н267У	н266У	1,69		
н266У	н265У	10,01		
н265У	н264У	14,78		

3. Сведения о характеристиках уточняемого земельного участка с кадастровым номером 74:21:1304005:34 :

№ п/п	Наименование характеристики земельного участка	Значение характеристики
1	2	3
1.	Сведения об адресе земельного участка	457000, Российская Федерация, Челябинская область, Увельский муниципальный округ, Увельский поселок, Олега Кошевого улица, земельный участок 8
1.1.	Сведения об ином месте нахождения земельного участка, не являющегося объектом адресации, в структурированном виде	—
1.2.	Дополнительные сведения о месте нахождения земельного участка	—
2.	Площадь земельного участка ± величина погрешности определения (вычисления) площади ($P \pm \Delta P$), м ²	694 ± 9
3.	Формула, примененная для вычисления предельной погрешности определения площади земельного участка, с подставленными значениями и итоговые (вычисленные) значения	$3,5 * M_t * \sqrt{P} = 3,5 * 0,10 * \sqrt{694} = 9$
4.	Площадь земельного участка согласно сведениям Единого государственного реестра недвижимости (Ркад), м ²	482
5.	Оценка расхождения Р и Ркад (Р - Ркад), м ²	212

1	2	3
6.	Пределный минимальный и максимальный размеры земельного участка (Р _{мин} и Р _{макс}), м ²	Р _{мин} = 600 Р _{макс} = 3 000
7.	Вид (виды) разрешенного использования	личное подсобное хозяйство
7.1.	Дополнительные сведения об использовании земельного участка	—
8.	Кадастровый или иной государственный учетный номер (инвентарный) здания, сооружения, объекта незавершенного строительства, расположенного на земельном участке	74:21:1304005:50
9.	Сведения о земельных участках (землях общего пользования, территории общего пользования), посредством которых обеспечивается доступ	Земли (земельные участки) общего пользования
10.	Иные сведения	—

4. Пояснения к сведениям об уточняемом земельном участке с кадастровым номером 74:21:1304005:34 :

1.	—
----	---

1. Сведения о характерных точках границ уточняемого земельного участка с кадастровым номером 74:21:1304005:32 :
Система координат МСК-74, зона 2 Зона № 2

Обозначение характерных точек границ	Координаты, м				Метод определения координат	Формулы, примененные для расчета средней квадратической погрешности определения координат характерных точек границ (M _t), с подставленными в такие формулы значениями и итоговые (вычисленные) значения M _t , м	Описание закрепления точки
	содержатся в Едином государственном реестре недвижимости		определены в результате выполнения комплексных кадастровых работ				
	X	Y	X	Y			
1	2	3	4	5	6	7	8
н298У	—	—	526 631,77	2 321 643,02	Метод спутниковых геодезических измерений (определений)	$\sqrt{(m_0^2 + m_1^2)} = \sqrt{(0,07^2 + 0,07^2)} = 0,10$	—
н276У	—	—	526 632,55	2 321 645,38			
н275У	—	—	526 633,62	2 321 649,75			
н274У	—	—	526 633,57	2 321 649,85			
н273У	—	—	526 634,02	2 321 652,54			

1	2	3	4	5	6	7	8
н272У	—	—	526 636,48	2 321 659,96	Метод спутниковых геодезических измерений (определений)	$\sqrt{(m0^2 + m1^2)} = \sqrt{(0,07^2 + 0,07^2)} = 0,10$	—
н271У	—	—	526 641,16	2 321 669,81			
н211У	—	—	526 644,08	2 321 675,07			
н210У	—	—	526 633,52	2 321 679,94			
н9У	—	—	526 626,88	2 321 682,20			
н8У	—	—	526 623,69	2 321 680,36			
н299У	—	—	526 612,78	2 321 652,00			
н300У	—	—	526 621,82	2 321 649,05			
н301У	—	—	526 621,01	2 321 646,58			
н298У	—	—	526 631,77	2 321 643,02			

2. Сведения о частях границ уточняемого земельного участка с кадастровым номером 74:21:1304005:32 :

Обозначение части границ		Горизонтальное проложение (S), м	Описание прохождения части границ	Сведения о согласовании местоположения границ (согласовано/спорное)
от т.	до т.			
1	2	3	4	5
н298У	н276У	2,49	—	согласовано
н276У	н275У	4,50		
н275У	н274У	0,11		
н274У	н273У	2,73		
н273У	н272У	7,82		
н272У	н271У	10,91		
н271У	н211У	6,02		
н211У	н210У	11,63		
н210У	н9У	7,01		
н9У	н8У	3,68		

1	2	3	4	5
н8У	н299У	30,39	—	согласовано
н299У	н300У	9,51		
н300У	н301У	2,60		
н301У	н298У	11,33		

3. Сведения о характеристиках уточняемого земельного участка с кадастровым номером 74:21:1304005:32 :

№ п/п	Наименование характеристики земельного участка	Значение характеристики
1	2	3
1.	Сведения об адресе земельного участка	457000, Российская Федерация, Челябинская область, Увельский муниципальный округ, Увельский поселок, Олега Кошевого улица, земельный участок 4
1.1.	Сведения об ином месте нахождения земельного участка, не являющегося объектом адресации, в структурированном виде	—
1.2.	Дополнительные сведения о месте нахождения земельного участка	—
2.	Площадь земельного участка ± величина погрешности определения (вычисления) площади ($P \pm \Delta P$), м ²	679 ± 9
3.	Формула, примененная для вычисления предельной погрешности определения площади земельного участка, с подставленными значениями и итоговые (вычисленные) значения	$3,5 * M_t * \sqrt{P} = 3,5 * 0,10 * \sqrt{679} = 9$
4.	Площадь земельного участка согласно сведениям Единого государственного реестра недвижимости ($P_{кад}$), м ²	640
5.	Оценка расхождения P и $P_{кад}$ ($P - P_{кад}$), м ²	39
6.	Предельный минимальный и максимальный размеры земельного участка ($P_{мин}$ и $P_{макс}$), м ²	$P_{мин} = 600$ $P_{макс} = 3\ 000$
7.	Вид (виды) разрешенного использования	ЛПХ
7.1.	Дополнительные сведения об использовании земельного участка	—
8.	Кадастровый или иной государственный учетный номер (инвентарный) здания, сооружения, объекта незавершенного строительства, расположенного на земельном участке	74:21:1304005:42
9.	Сведения о земельных участках (землях общего пользования, территории общего пользования), посредством которых обеспечивается доступ	Земли (земельные участки) общего пользования
10.	Иные сведения	—

4. Пояснения к сведениям об уточняемом земельном участке с кадастровым номером 74:21:1304005:32 :

1.	—
----	---

1. Сведения о характерных точках границ уточняемого земельного участка с кадастровым номером 74:21:1304005:31 :
 Система координат МСК-74, зона 2 Зона № 2

Обозначение характерных точек границ	Координаты, м				Метод определения координат	Формулы, примененные для расчета средней квадратической погрешности определения координат характерных точек границ (Mt), с подставленными в такие формулы значениями и итоговые (вычисленные) значения Mt, м	Описание закрепления точки
	содержатся в Едином государственном реестре недвижимости		определены в результате выполнения комплексных кадастровых работ				
	X	Y	X	Y			
1	2	3	4	5	6	7	8
н394У	—	—	526 932,28	2 321 557,03	Метод спутниковых геодезических измерений (определений)	$\sqrt{(m_0^2 + m_1^2)} = \sqrt{(0,07^2 + 0,07^2)} = 0,10$	—
н252У	—	—	526 939,78	2 321 579,43			
н255У	—	—	526 927,89	2 321 583,26			
н150У	—	—	526 911,18	2 321 589,45			
н149У	—	—	526 907,98	2 321 580,94			
н 3У	—	—	526 903,71	2 321 566,90			
н394У	—	—	526 932,28	2 321 557,03			

2. Сведения о частях границ уточняемого земельного участка с кадастровым номером 74:21:1304005:31 :

Обозначение части границ		Горизонтальное проложение (S), м	Описание прохождения части границ	Сведения о согласовании местоположения границ (согласовано/спорное)
от т.	до т.			
1	2	3	4	5
н394У	н252У	23,62	—	согласовано
н252У	н255У	12,49		
н255У	н150У	17,82		
н150У	н149У	9,09		
н149У	н 3У	14,67		
н 3У	н394У	30,23		

3. Сведения о характеристиках уточняемого земельного участка с кадастровым номером <u>74:21:1304005:31</u> :		
№ п/п	Наименование характеристики земельного участка	Значение характеристики
1	2	3
1.	Сведения об адресе земельного участка	457000, Российская Федерация, Челябинская область, Увельский муниципальный округ, Увельский поселок, Олега Кошевого улица, земельный участок 34
1.1.	Сведения об ином месте нахождения земельного участка, не являющегося объектом адресации, в структурированном виде	—
1.2.	Дополнительные сведения о месте нахождения земельного участка	—
2.	Площадь земельного участка ± величина погрешности определения (вычисления) площади ($P \pm \Delta P$), м ²	716 ± 9
3.	Формула, примененная для вычисления предельной погрешности определения площади земельного участка, с подставленными значениями и итоговые (вычисленные) значения	$3,5 * M_t * \sqrt{P} = 3,5 * 0,10 * \sqrt{716} = 9$
4.	Площадь земельного участка согласно сведениям Единого государственного реестра недвижимости ($P_{\text{кад}}$), м ²	663
5.	Оценка расхождения P и $P_{\text{кад}}$ ($P - P_{\text{кад}}$), м ²	53
6.	Предельный минимальный и максимальный размеры земельного участка ($P_{\text{мин}}$ и $P_{\text{макс}}$), м ²	$P_{\text{мин}} = 600$ $P_{\text{макс}} = 3\ 000$
7.	Вид (виды) разрешенного использования	ЛПХ
7.1.	Дополнительные сведения об использовании земельного участка	—
8.	Кадастровый или иной государственный учетный номер (инвентарный) здания, сооружения, объекта незавершенного строительства, расположенного на земельном участке	74:21:1304005:48
9.	Сведения о земельных участках (землях общего пользования, территории общего пользования), посредством которых обеспечивается доступ	Земли (земельные участки) общего пользования
10.	Иные сведения	аренда
4. Пояснения к сведениям об уточняемом земельном участке с кадастровым номером <u>74:21:1304005:31</u> :		
1.	—	

1. Сведения о характерных точках границ уточняемого земельного участка с кадастровым номером 74:21:1304005:16 :
 Система координат МСК-74, зона 2 Зона № 2

Обозначение характерных точек границ	Координаты, м				Метод определения координат	Формулы, примененные для расчета средней квадратической погрешности определения координат характерных точек границ (Mt), с подставленными в такие формулы значениями и итоговые (вычисленные) значения Mt, м	Описание закрепления точки
	содержатся в Едином государственном реестре недвижимости		определены в результате выполнения комплексных кадастровых работ				
	X	Y	X	Y			
1	2	3	4	5	6	7	8
н4У	—	—	526 859,26	2 321 598,03	Метод спутниковых геодезических измерений (определений)	$\sqrt{(m_0^2 + m_1^2)} = \sqrt{(0,07^2 + 0,07^2)} = 0,10$	—
н258У	—	—	526 871,28	2 321 628,17			
н243У	—	—	526 847,48	2 321 638,60			
н242У	—	—	526 845,19	2 321 631,43			
н241У	—	—	526 845,71	2 321 631,14			
н240У	—	—	526 843,42	2 321 624,11			
н239У	—	—	526 843,11	2 321 624,13			
н144У	—	—	526 836,72	2 321 607,98			
н143У	—	—	526 840,44	2 321 607,05			
н142У	—	—	526 839,31	2 321 602,23			
н5У	—	—	526 847,05	2 321 600,95			
н161У	—	—	526 848,04	2 321 599,96			

1	2	3	4	5	6	7	8
н165У	—	—	526 850,02	2 321 599,40	Метод спутниковых геодезических измерений (определений)	$\sqrt{(m0^2 + m1^2)} = \sqrt{(0,07^2 + 0,07^2)} = 0,10$	—
н164У	—	—	526 850,00	2 321 599,00			
н163У	—	—	526 855,02	2 321 598,67			
н162У	—	—	526 855,54	2 321 598,72			
н4У	—	—	526 859,26	2 321 598,03			

2. Сведения о частях границ уточняемого земельного участка с кадастровым номером 74:21:1304005:16 :

Обозначение части границ		Горизонтальное проложение (S), м	Описание прохождения части границ	Сведения о согласовании местоположения границ (согласовано/спорное)
от т.	до т.			
1	2	3	4	5
н4У	н258У	32,45	—	согласовано
н258У	н243У	25,99		
н243У	н242У	7,53		
н242У	н241У	0,60		
н241У	н240У	7,39		
н240У	н239У	0,31		
н239У	н144У	17,37		
н144У	н143У	3,83		
н143У	н142У	4,95		
н142У	н5У	7,85		
н5У	н161У	1,40		
н161У	н165У	2,06		
н165У	н164У	0,40		
н164У	н163У	5,03		
н163У	н162У	0,52		
н162У	н4У	3,78		

3. Сведения о характеристиках уточняемого земельного участка с кадастровым номером 74:21:1304005:16 :

№ п/п	Наименование характеристики земельного участка	Значение характеристики
1	2	3

1	2	3
1.	Сведения об адресе земельного участка	Челябинская область, муниципальный округ Увельский, поселок Увельский, улица Строительная, земельный участок 19
1.1.	Сведения об ином месте нахождения земельного участка, не являющегося объектом адресации, в структурированном виде	—
1.2.	Дополнительные сведения о месте нахождения земельного участка	—
2.	Площадь земельного участка \pm величина погрешности определения (вычисления) площади ($P \pm \Delta P$), м ²	852 \pm 10
3.	Формула, примененная для вычисления предельной погрешности определения площади земельного участка, с подставленными значениями и итоговые (вычисленные) значения	$3,5 * M_t * \sqrt{(P)} = 3,5 * 0,10 * \sqrt{(852)} = 10$
4.	Площадь земельного участка согласно сведениям Единого государственного реестра недвижимости (Ркад), м ²	770
5.	Оценка расхождения P и Ркад (P - Ркад), м ²	82
6.	Предельный минимальный и максимальный размеры земельного участка (Рмин и Рмакс), м ²	Рмин = 600 Рмакс = 3 000
7.	Вид (виды) разрешенного использования	Для ведения личного подсобного хозяйства
7.1.	Дополнительные сведения об использовании земельного участка	—
8.	Кадастровый или иной государственный учетный номер (инвентарный) здания, сооружения, объекта незавершенного строительства, расположенного на земельном участке	74:21:1304005:61
9.	Сведения о земельных участках (землях общего пользования, территории общего пользования), посредством которых обеспечивается доступ	Земли (земельные участки) общего пользования
10.	Иные сведения	—
4. Пояснения к сведениям об уточняемом земельном участке с кадастровым номером		74:21:1304005:16 :
1.		—

Сведения об образуемых земельных участках

1. Сведения о характерных точках границ образуемого земельного участка _____ :

_____ обозначение земельного участка

Система координат _____

Зона № _____

Обозначение характерных точек границ	Координаты, м		Метод определения координат	Формулы, примененные для расчета средней квадратической погрешности определения координат характерных точек границ (Mt), с подставленными в такие формулы значениями и итоговые (вычисленные) значения Mt, м	Описание закрепления точки
	X	Y			
1	2	3	4	5	6

2. Сведения о частях границ образуемого земельного участка _____ :

_____ обозначение земельного участка

Обозначение части границ		Горизонтальное проложение (S), м	Описание прохождения части границ	Сведения о согласовании местоположения границ (согласовано/спорное)
от т.	до т.			
1	2	3	4	5

3. Сведения о характеристиках образуемого земельного участка _____ :

_____ обозначение земельного участка

№ п/п	Наименование характеристики земельного участка	Значение характеристики
1	2	3
1.	Сведения об адресе земельного участка	
1.1.	Сведения об ином месте нахождения земельного участка, не являющегося объектом адресации, в структурированном виде	
1.2.	Дополнительные сведения о месте нахождения земельного участка	
2.	Категория земель	
3.	Вид (виды) разрешенного использования	
3.1.	Дополнительные сведения об использовании земельного участка	
4.	Реестровый номер границ территориальной зоны или в случае отсутствия такого реестрового номера ее индивидуальное обозначение (вид, тип, номер, индекс)	
5.	Площадь земельного участка ± величина погрешности определения (вычисления) площади ($P \pm \Delta P$), м ²	

1	2	3
6.	Формула, примененная для вычисления предельной погрешности определения площади земельного участка, с подставленными значениями и итоговые (вычисленные) значения	
7.	Предельный минимальный и максимальный размеры земельного участка (Рмин) и (Рмакс), м ²	
8.	Кадастровый или иной государственный учетный номер (инвентарный) объекта недвижимости, расположенного на образуемом земельном участке	
9.	Кадастровые номера исходных земельных участков	
9.1.	Кадастровый номер входящего в состав земельного участка, представляющего собой единое землепользование (номер контура многоконтурного земельного участка), преобразование которого осуществляется	
9.2.	Кадастровые номера земельных участков, исключаемых из состава измененного (исходного) земельного участка, представляющего собой единое землепользование	
9.3.	Кадастровый или иной государственный учетный номер (инвентарный) объекта недвижимости, расположенного на измененном земельном участке	
10.	Условный номер земельного участка	
11.	Учетный номер проекта межевания территории	
12.	Дополнительные сведения об образовании земельного участка	
13.	Сведения о земельных участках (землях общего пользования, территории общего пользования), посредством которых обеспечивается доступ	
14.	Иные сведения	
4. Пояснения к сведениям об образуемом земельном участке _____ : обозначение земельного участка		
1.		

Сведения об уточняемых земельных участках, необходимые для исправления реестровых ошибок в сведениях о местоположении их границ

1. Сведения о характерных точках границ уточняемого земельного участка с кадастровым номером 74:21:1304005:7 :

Система координат МСК-74, зона 2 Зона № 2

Обозначение характерных точек границ	Координаты, м				Метод определения координат	Формулы, примененные для расчета средней квадратической погрешности определения координат характерных точек границ (Mt), с подставленными в такие формулы значениями и итоговые (вычисленные) значения Mt, м	Описание закрепления точки
	содержатся в Едином государственном реестре недвижимости		определены в результате выполнения комплексных кадастровых работ				
	X	Y	X	Y			
1	2	3	4	5	6	7	8
1	526 765,14	2 321 633,40	—	—	—	—	—
2	526 756,84	2 321 598,88	—	—			
3	526 771,32	2 321 593,79	—	—			
4	526 783,31	2 321 628,27	—	—			
н1У	—	—	526 764,01	2 321 632,23	Метод спутниковых геодезических измерений (определений)	$\sqrt{(m0^2 + m1^2)} = \sqrt{(0,07^2 + 0,07^2)} = 0,10$	—
н2У	—	—	526 752,80	2 321 599,65			
н3У	—	—	526 770,63	2 321 593,13			
н160У	—	—	526 772,09	2 321 595,72			
н159У	—	—	526 774,93	2 321 606,82			
н4У	—	—	526 781,82	2 321 625,48			
1	526 765,14	2 321 633,40	—	—	—	—	—

2. Сведения о частях границ уточняемого земельного участка с кадастровым номером 74:21:1304005:7 :

Обозначение части границ		Горизонтальное проложение (S), м	Описание прохождения части границ	Сведения о согласовании местоположения границ (согласовано/спорное)
от т.	до т.			
1	2	3	4	5
н1У	н2У	34,45	—	согласовано
н2У	н3У	18,98		

1	2	3	4	5
н3У	н160У	2,97	—	согласовано
н160У	н159У	11,46		
н159У	н4У	19,89		
н4У	н1У	19,05		

3. Сведения о характеристиках уточняемого земельного участка с кадастровым номером 74:21:1304005:7 :

№ п/п	Наименование характеристики	Значение характеристики
1	2	3
1.	Сведения об адресе земельного участка	457000, Российская Федерация, Челябинская область, Увельский муниципальный округ, Увельский поселок, Олега Кошевого улица, земельный участок 18
1.1.	Сведения об ином месте нахождения земельного участка, не являющегося объектом адресации, в структурированном виде	—
1.2.	Дополнительные сведения о месте нахождения земельного участка	—
2.	Площадь земельного участка ± величина погрешности определения (вычисления) площади ($P \pm \Delta P$), м ²	650 ± 9
3.	Формула, примененная для вычисления предельной погрешности определения площади земельного участка, с подставленными значениями и итоговые (вычисленные) значения	$3,5 * M_t * \sqrt{P} = 3,5 * 0,10 * \sqrt{650} = 9$
4.	Площадь земельного участка согласно сведениям Единого государственного реестра недвижимости ($P_{\text{кад}}$), м ²	615
5.	Оценка расхождения P и $P_{\text{кад}}$ ($P - P_{\text{кад}}$), м ²	35
6.	Предельный минимальный и максимальный размеры земельного участка ($P_{\text{мин}}$ и $P_{\text{макс}}$), м ²	$P_{\text{мин}} = 600$ $P_{\text{макс}} = 3\ 000$
7.	Кадастровый или иной государственный учетный номер (инвентарный) здания, сооружения, объекта незавершенного строительства, расположенного на земельном участке	74:21:1304005:45
8.	Вид (виды) разрешенного использования	Для ведения личного подсобного хозяйства
8.1.	Дополнительные сведения об использовании земельного участка	—
9.	Сведения о земельных участках (землях общего пользования, территории общего пользования), посредством которых обеспечивается доступ	Земли (земельные участки) общего пользования
10.	Иные сведения	Запрещение

4. Пояснения к сведениям об уточняемом земельном участке с кадастровым номером 74:21:1304005:7 :

1.	—
----	---

1. Сведения о характерных точках границ уточняемого земельного участка с кадастровым номером

74:21:1304005:8

Система координат МСК-74, зона 2

Зона № 2

Обозначение характерных точек границ	Координаты, м				Метод определения координат	Формулы, примененные для расчета средней квадратической погрешности определения координат характерных точек границ (Mt), с подставленными в такие формулы значениями и итоговые (вычисленные) значения Mt, м	Описание закрепления точки
	содержатся в Едином государственном реестре недвижимости		определены в результате выполнения комплексных кадастровых работ				
	X	Y	X	Y			
1	2	3	4	5	6	7	8
н1У	—	—	526 847,89	2 321 564,90	Метод спутниковых геодезических измерений (определений)	$\sqrt{(m0^2 + m1^2)} = \sqrt{(0,07^2 + 0,07^2)} = 0,10$	—
н4У	—	—	526 859,26	2 321 598,03			
н162У	—	—	526 855,54	2 321 598,72			
н163У	—	—	526 855,02	2 321 598,67			
н164У	—	—	526 850,00	2 321 599,00			
н165У	—	—	526 850,02	2 321 599,40			
н161У	—	—	526 848,04	2 321 599,96			
н5У	—	—	526 847,05	2 321 600,95			
н142У	—	—	526 839,31	2 321 602,23			
7	526 838,62	2 321 602,49	526 838,62	2 321 602,49			
8	526 834,50	2 321 593,50	526 834,50	2 321 593,50	—	—	—
9	526 832,10	2 321 584,89	—	—	—	—	—
10	526 828,17	2 321 572,61	—	—	—	—	—

1	2	3	4	5	6	7	8
11	526 828,00	2 321 572,04	—	—	—	—	—
1	526 847,76	2 321 565,11	—	—			
2	526 851,54	2 321 575,83	—	—			
3	526 851,97	2 321 575,69	—	—			
4	526 859,35	2 321 598,24	—	—			
5	526 847,00	2 321 600,93	—	—			
6	526 839,52	2 321 602,23	—	—			
н141У	—	—	526 828,25	2 321 572,30	Метод спутниковых геодезических измерений (определений)	$\sqrt{(m0^2 + m1^2)} = \sqrt{(0,07^2 + 0,07^2)} = 0,10$	—
н11У	—	—	526 828,24	2 321 571,91			
н166У	—	—	526 835,27	2 321 569,17			
н1У	—	—	526 847,89	2 321 564,90			

2. Сведения о частях границ уточняемого земельного участка с кадастровым номером 74:21:1304005:8 :

Обозначение части границ		Горизонтальное проложение (S), м	Описание прохождения части границ	Сведения о согласовании местоположения границ (согласовано/спорное)
от т.	до т.			
1	2	3	4	5
н1У	н4У	35,03	—	согласовано
н4У	н162У	3,78		
н162У	н163У	0,52		
н163У	н164У	5,03		
н164У	н165У	0,40		
н165У	н161У	2,06		
н161У	н5У	1,40		
н5У	н142У	7,85		
н142У	7	0,74		
7	8	9,89		
8	н141У	22,10		
н141У	н11У	0,39		
н11У	н166У	7,55		
н166У	н1У	13,32		

3. Сведения о характеристиках уточняемого земельного участка с кадастровым номером		74:21:1304005:8
№ п/п	Наименование характеристики	Значение характеристики
1	2	3
1.	Сведения об адресе земельного участка	457000, Российская Федерация, Челябинская область, Увельский муниципальный округ, Увельский поселок, Олега Кошевого улица, земельный участок 26
1.1.	Сведения об ином месте нахождения земельного участка, не являющегося объектом адресации, в структурированном виде	—
1.2.	Дополнительные сведения о месте нахождения земельного участка	—
2.	Площадь земельного участка ± величина погрешности определения (вычисления) площади ($P \pm \Delta P$), м ²	720 ± 9
3.	Формула, примененная для вычисления предельной погрешности определения площади земельного участка, с подставленными значениями и итоговые (вычисленные) значения	$3,5 * M_t * \sqrt{P} = 3,5 * 0,10 * \sqrt{720} = 9$
4.	Площадь земельного участка согласно сведениям Единого государственного реестра недвижимости ($R_{\text{кад}}$), м ²	726
5.	Оценка расхождения P и $R_{\text{кад}}$ ($P - R_{\text{кад}}$), м ²	6
6.	Предельный минимальный и максимальный размеры земельного участка ($R_{\text{мин}}$ и $R_{\text{макс}}$), м ²	$R_{\text{мин}} = 600$ $R_{\text{макс}} = 3\ 000$
7.	Кадастровый или иной государственный учетный номер (инвентарный) здания, сооружения, объекта незавершенного строительства, расположенного на земельном участке	74:21:1304005:41
8.	Вид (виды) разрешенного использования	Для ведения личного подсобного хозяйства
8.1.	Дополнительные сведения об использовании земельного участка	—
9.	Сведения о земельных участках (землях общего пользования, территории общего пользования), посредством которых обеспечивается доступ	Земли (земельные участки) общего пользования
10.	Иные сведения	Ограничения на использования объектов недвижимости в границах охранной зоны устанавливаются в соответствии с Постановлением Правительства РФ от 24.02.2009 №160. В соответствии с п. 8. В охранных зонах запрещается осуществлять любые действия, которые могут нарушить безопасную работу объектов электросетевого хозяйства, в том числе привести к их повреждению или уничтожению, и (или) повлечь причинение вреда жизни, здоровью граждан и имуществу физических или юридических лиц, а также повлечь нанесение экологического ущерба и возникновение пожаров, в том числе: а) набрасывать на провода и опоры воздушных линий электропередачи посторонние предметы, а также подниматься на опоры воздушных линий электропередачи; б) размещать любые объекты и

1	2	3 предметы (материалы) в пределах созданных в соответствии с требованиями нормативно-технических документов проходов и подъездов для доступа к объектам электросетевого хозяйства, а также проводить любые работы и возводить сооружения, которые могут препятствовать доступу к объектам электросетевого хозяйства, без создания необходимых для такого доступа проходов и подъездов; в) находиться в пределах огороженной территории и помещениях распределительных устройств и подстанций, открывать двери и люки распределительных устройств и подстанций, производить переключения и подключения в электрических сетях (указанное требование не распространяется на работников, занятых выполнением разрешенных в установленном порядке работ), разводить огонь в пределах охранных зон вводных и распределительных устройств, подстанций, воздушных линий электропередачи, а также в охранных зонах кабельных линий электропередачи; г) размещать свалки; д) производить работы ударными механизмами, сбрасывать тяжести массой свыше 5 тонн, производить сброс и слив едких и коррозионных веществ и горюче-смазочных материалов (в охранных зонах подземных кабельных линий электропередачи). В соответствии с п. 10. В пределах охранных зон без письменного решения о согласовании сетевых организаций юридическим и физическим лицам запрещаются: а) строительство, капитальный ремонт, реконструкция или снос зданий и сооружений; б) горные, взрывные, мелиоративные работы, в том числе связанные с временным затоплением земель; в) посадка и вырубка деревьев и кустарников; г) дноуглубительные, землечерпальные и погрузочно-разгрузочные работы, добыча рыбы, других водных животных и растений придонными орудиями лова, устройство водоемов, колка и заготовка льда (в охранных зонах подводных кабельных линий электропередачи); е) проезд машин и механизмов, имеющих общую высоту с грузом или без груза от поверхности дороги более 4,5 метра (в охранных зонах воздушных линий электропередачи); ж) земляные работы на глубине более 0,3 метра (на вспахиваемых землях на глубине более 0,45 метра), а также планировка грунта (в охранных зонах подземных кабельных линий электропередачи); з) полив сельскохозяйственных культур в случае, если высота струи воды может составить свыше 3 метров (в охранных зонах воздушных линий электропередачи); и) полевые сельскохозяйственные работы с применением сельскохозяйственных машин и оборудования высотой более 4 метров (в охранных зонах воздушных линий электропередачи) или полевые сельскохозяйственные работы, связанные с вспашкой земли (в охранных зонах кабельных линий электропередачи). В соответствии с п. 11. В охранных зонах без письменного решения о согласовании сетевых организаций запрещается: а) размещать детские и спортивные площадки, стадионы, рынки, торговые точки, полевые станы, загоны для скота, гаражи и стоянки всех видов машин и механизмов, садовые, огородные и дачные земельные участки, объекты садоводческих, огороднических или дачных некоммерческих объединений, объекты жилищного строительства, в том числе индивидуального (в охранных зонах воздушных линий электропередачи); б) складировать или размещать хранилища любых, в
---	---	---

1	2				3 том числе горюче-смазочных, материалов. начало действия: 3 октября 2025 г. Учётный номер зоны 74:21-6.295		
4. Пояснения к сведениям об уточняемом земельном участке с кадастровым номером					74:21:1304005:8		
1.	—						
1. Сведения о характерных точках границ уточняемого земельного участка с кадастровым номером					74:21:1304005:26		
Система координат МСК-74, зона 2					Зона № 2		
Обозначение характерных точек границ	Координаты, м				Метод определения координат	Формулы, примененные для расчета средней квадратической погрешности определения координат характерных точек границ (Mt), с подставленными в такие формулы значениями и итоговые (вычисленные) значения Mt, м	Описание закрепления точки
	содержатся в Едином государственном реестре недвижимости		определены в результате выполнения комплексных кадастровых работ				
	X	Y	X	Y			
1	2	3	4	5	6	7	8
18	526 903,10	2 321 565,34	526 903,10	2 321 565,34	Метод спутниковых геодезических измерений (определений)	$\sqrt{(m0^2 + m1^2)} = \sqrt{(0,07^2 + 0,07^2)} = 0,10$	Долговременный межевой знак
28	526 903,91	2 321 567,44	—	—	—	—	—
29	526 908,44	2 321 578,61	—	—			
25	526 879,68	2 321 589,68	—	—			
26	526 867,78	2 321 557,31	—	—			
27	526 895,58	2 321 545,74	—	—			
17	526 901,66	2 321 561,61	—	—			
н 3У	—	—	526 903,71	2 321 566,90	Метод спутниковых геодезических измерений (определений)	$\sqrt{(m0^2 + m1^2)} = \sqrt{(0,07^2 + 0,07^2)} = 0,10$	—
н149У	—	—	526 907,98	2 321 580,94			
н148У	—	—	526 895,63	2 321 585,46			
н147У	—	—	526 881,28	2 321 590,08			
н26У	—	—	526 869,28	2 321 557,09			

1	2	3	4	5	6	7	8
н5У	—	—	526 897,12	2 321 547,75	Метод спутниковых геодезических измерений (определений)	$\sqrt{(m0^2 + m1^2)} = \sqrt{(0,07^2 + 0,07^2)} = 0,10$	—
18	526 903,10	2 321 565,34	526 903,10	2 321 565,34			Долговременный межевой знак

2. Сведения о частях границ уточняемого земельного участка с кадастровым номером 74:21:1304005:26 :

Обозначение части границ		Горизонтальное проложение (S), м	Описание прохождения части границ	Сведения о согласовании местоположения границ (согласовано/спорное)
от т.	до т.			
1	2	3	4	5
18	н 3У	1,68	—	согласовано
н 3У	н149У	14,67		
н149У	н148У	13,15		
н148У	н147У	15,08		
н147У	н26У	35,10		
н26У	н5У	29,36		
н5У	18	18,58		

3. Сведения о характеристиках уточняемого земельного участка с кадастровым номером 74:21:1304005:26 :

№ п/п	Наименование характеристики	Значение характеристики
1	2	3
1.	Сведения об адресе земельного участка	457000, Российская Федерация, Челябинская область, Увельский муниципальный округ, Увельский поселок, Олега Кошевого улица, земельный участок 30
1.1.	Сведения об ином месте нахождения земельного участка, не являющегося объектом адресации, в структурированном виде	—
1.2.	Дополнительные сведения о месте нахождения земельного участка	—
2.	Площадь земельного участка ± величина погрешности определения (вычисления) площади ($P \pm \Delta P$), м ²	1 017 ± 11
3.	Формула, примененная для вычисления предельной погрешности определения площади земельного участка, с подставленными значениями и итоговые (вычисленные) значения	$3,5 * M_t * \sqrt{(P)} = 3,5 * 0,10 * \sqrt{(1\ 017)} = 11$
4.	Площадь земельного участка согласно сведениям Единого государственного реестра недвижимости ($P_{\text{кад}}$), м ²	1 060
5.	Оценка расхождения P и $P_{\text{кад}}$ ($P - P_{\text{кад}}$), м ²	43

1	2	3
6.	Предельный минимальный и максимальный размеры земельного участка (Рмин и Рмакс), м ²	Рмин = 600 Рмакс = 3 000
7.	Кадастровый или иной государственный учетный номер (инвентарный) здания, сооружения, объекта незавершенного строительства, расположенного на земельном участке	74:21:1304005:55
8.	Вид (виды) разрешенного использования	для жилого использования
8.1.	Дополнительные сведения об использовании земельного участка	—
9.	Сведения о земельных участках (землях общего пользования, территории общего пользования), посредством которых обеспечивается доступ	Земли (земельные участки) общего пользования
10.	Иные сведения	—

4. Пояснения к сведениям об уточняемом земельном участке с кадастровым номером 74:21:1304005:26 :

1.	—
----	---

1. Сведения о характерных точках границ уточняемого земельного участка с кадастровым номером 74:21:1304005:67 :

Система координат МСК-74, зона 2 Зона № 2

Обозначение характерных точек границ	Координаты, м				Метод определения координат	Формулы, примененные для расчета средней квадратической погрешности определения координат характерных точек границ (Mt), с подставленными в такие формулы значениями и итоговые (вычисленные) значения Mt, м	Описание закрепления точки
	содержатся в Едином государственном реестре недвижимости		определены в результате выполнения комплексных кадастровых работ				
	X	Y	X	Y			
1	2	3	4	5	6	7	8
н208У	—	—	526 649,12	2 321 697,91	Метод спутниковых геодезических измерений (определений)	$\sqrt{(m_0^2 + m_1^2)} = \sqrt{(0,07^2 + 0,07^2)} = 0,10$	—
39	526 653,60	2 321 711,15	526 653,60	2 321 711,15			
40	526 650,50	2 321 712,16	526 650,50	2 321 712,16			
237	526 639,06	2 321 715,87	—	—	—	—	—
236	526 640,82	2 321 721,90	—	—			
235	526 628,03	2 321 725,93	—	—			
234	526 617,03	2 321 731,24	—	—			

1	2	3	4	5	6	7	8
н41У	—	—	526 640,80	2 321 715,34	Метод спутниковых геодезических измерений (определений)	$\sqrt{(m0^2 + m1^2)} = \sqrt{(0,07^2 + 0,07^2)} = 0,10$	—
н42У	—	—	526 642,78	2 321 721,50			
н44У	—	—	526 616,72	2 321 731,05			
45	526 608,50	2 321 712,38	526 608,50	2 321 712,38	—	1,00	
46	526 611,38	2 321 711,16	526 611,38	2 321 711,16	—	0,10	
47	526 609,58	2 321 706,98	526 609,58	2 321 706,98	Метод спутниковых геодезических измерений (определений)	$\sqrt{(m0^2 + m1^2)} = \sqrt{(0,07^2 + 0,07^2)} = 0,10$	
2	526 638,93	2 321 695,04	—	—	—	—	
296	526 640,13	2 321 697,65	—	—			
297	526 648,86	2 321 698,07	—	—			
н48У	—	—	526 638,99	2 321 695,02	Метод спутниковых геодезических измерений (определений)	$\sqrt{(m0^2 + m1^2)} = \sqrt{(0,07^2 + 0,07^2)} = 0,10$	
н208У	—	—	526 639,74	2 321 698,02			
н208У	—	—	526 649,12	2 321 697,91			

2. Сведения о частях границ уточняемого земельного участка с кадастровым номером 74:21:1304005:67 :

Обозначение части границ		Горизонтальное проложение (S), м	Описание прохождения части границ	Сведения о согласовании местоположения границ (согласовано/спорное)
от т.	до т.			
1	2	3	4	5
н208У	39	13,98	—	согласовано
39	40	3,26		
40	н41У	10,21		
н41У	н42У	6,47		
н42У	н44У	27,75		
н44У	45	20,40		
45	46	3,13		
46	47	4,55		
47	н48У	31,75		
н48У	н208У	3,09		
н208У	н208У	9,38		

3. Сведения о характеристиках уточняемого земельного участка с кадастровым номером		74:21:1304005:67
№ п/п	Наименование характеристики	Значение характеристики
1	2	3
1.	Сведения об адресе земельного участка	457000, Российская Федерация, Челябинская область, Увельский муниципальный округ, Увельский поселок, Заводская улица, земельный участок 11
1.1.	Сведения об ином месте нахождения земельного участка, не являющегося объектом адресации, в структурированном виде	—
1.2.	Дополнительные сведения о месте нахождения земельного участка	—
2.	Площадь земельного участка ± величина погрешности определения (вычисления) площади ($P \pm \Delta P$), м ²	951 ± 11
3.	Формула, примененная для вычисления предельной погрешности определения площади земельного участка, с подставленными значениями и итоговые (вычисленные) значения	$3,5 * M_t * \sqrt{P} = 3,5 * 0,10 * \sqrt{951} = 11$
4.	Площадь земельного участка согласно сведениям Единого государственного реестра недвижимости ($R_{\text{кад}}$), м ²	924
5.	Оценка расхождения P и $R_{\text{кад}}$ ($P - R_{\text{кад}}$), м ²	27
6.	Предельный минимальный и максимальный размеры земельного участка ($R_{\text{мин}}$ и $R_{\text{макс}}$), м ²	$R_{\text{мин}} = 600$ $R_{\text{макс}} = 3\ 000$
7.	Кадастровый или иной государственный учетный номер (инвентарный) здания, сооружения, объекта незавершенного строительства, расположенного на земельном участке	74:21:0601014:56
8.	Вид (виды) разрешенного использования	для ведения личного подсобного хозяйства
8.1.	Дополнительные сведения об использовании земельного участка	—
9.	Сведения о земельных участках (землях общего пользования, территории общего пользования), посредством которых обеспечивается доступ	Земли (земельные участки) общего пользования
10.	Иные сведения	—
4. Пояснения к сведениям об уточняемом земельном участке с кадастровым номером		74:21:1304005:67
1.	—	—

1. Сведения о характерных точках границ уточняемого земельного участка с кадастровым номером 74:21:1304005:1 :
 Система координат МСК-74, зона 2 Зона № 2

Обозначение характерных точек границ	Координаты, м				Метод определения координат	Формулы, примененные для расчета средней квадратической погрешности определения координат характерных точек границ (Mt), с подставленными в такие формулы значениями и итоговые (вычисленные) значения Mt, м	Описание закрепления точки
	содержатся в Едином государственном реестре недвижимости		определены в результате выполнения комплексных кадастровых работ				
	X	Y	X	Y			
1	2	3	4	5	6	7	8
125	526 658,57	2 321 731,14	—	—	—	—	—
126	526 678,11	2 321 723,14	—	—			
127	526 683,88	2 321 735,46	—	—			
128	526 667,62	2 321 744,55	—	—			
129	526 633,64	2 321 761,59	—	—			
74	526 627,37	2 321 750,79	—	—			
130	526 660,03	2 321 734,56	—	—			
н69У	—	—	526 659,54	2 321 733,69	Метод спутниковых геодезических измерений (определений)	$\sqrt{(m_0^2 + m_1^2)} = \sqrt{(0,07^2 + 0,07^2)} = 0,10$	
н70У	—	—	526 678,73	2 321 724,44			
н71У	—	—	526 683,97	2 321 735,88			
н314У	—	—	526 651,52	2 321 752,29			
н315У	—	—	526 639,73	2 321 759,01			
н73У	—	—	526 637,67	2 321 760,13			
н123У	—	—	526 635,03	2 321 755,29			
н122У	—	—	526 631,44	2 321 748,65			

1	2	3	4	5	6	7	8
н120У	—	—	526 633,61	2 321 748,08	Метод спутниковых геодезических измерений (определений)	$\sqrt{(m0^2 + m1^2)} = \sqrt{(0,07^2 + 0,07^2)} = 0,10$	—
н121У	—	526 643,63	2 321 742,40				
н75У	—	526 659,92	2 321 734,54				
125	526 658,57	2 321 731,14	—	—	—	—	—

2. Сведения о частях границ уточняемого земельного участка с кадастровым номером 74:21:1304005:1 :

Обозначение части границ		Горизонтальное проложение (S), м	Описание прохождения части границ	Сведения о согласовании местоположения границ (согласовано/спорное)
от т.	до т.			
1	2	3	4	5
н69У	н70У	21,30	—	согласовано
н70У	н71У	12,58		
н71У	н314У	36,36		
н314У	н315У	13,57		
н315У	н73У	2,34		
н73У	н123У	5,51		
н123У	н122У	7,55		
н122У	н120У	2,24		
н120У	н121У	11,52		
н121У	н75У	18,09		
н75У	н69У	0,93		

3. Сведения о характеристиках уточняемого земельного участка с кадастровым номером 74:21:1304005:1 :

№ п/п	Наименование характеристики	Значение характеристики
1	2	3
1.	Сведения об адресе земельного участка	457000, Российская Федерация, Челябинская область, Увельский муниципальный округ, Увельский поселок, Заводская улица, земельный участок 15/1
1.1.	Сведения об ином месте нахождения земельного участка, не являющегося объектом адресации, в структурированном виде	—
1.2.	Дополнительные сведения о месте нахождения земельного участка	—
2.	Площадь земельного участка ± величина погрешности определения (вычисления) площади ($P \pm \Delta P$), м ²	661 ± 9

1	2	3
3.	Формула, примененная для вычисления предельной погрешности определения площади земельного участка, с подставленными значениями и итоговые (вычисленные) значения	$3,5 * Mt * \sqrt{P} = 3,5 * 0,10 * \sqrt{(661)} = 9$
4.	Площадь земельного участка согласно сведениям Единого государственного реестра недвижимости (Ркад), м ²	758
5.	Оценка расхождения Р и Ркад (Р - Ркад), м ²	97
6.	Предельный минимальный и максимальный размеры земельного участка (Рмин и Рмакс), м ²	Рмин = 600 Рмакс = 3 000
7.	Кадастровый или иной государственный учетный номер (инвентарный) здания, сооружения, объекта незавершенного строительства, расположенного на земельном участке	74:21:1304005:39
8.	Вид (виды) разрешенного использования	для жилого использования
8.1.	Дополнительные сведения об использовании земельного участка	—
9.	Сведения о земельных участках (землях общего пользования, территории общего пользования), посредством которых обеспечивается доступ	Земли (земельные участки) общего пользования
10.	Иные сведения	—

4. Пояснения к сведениям об уточняемом земельном участке с кадастровым номером 74:21:1304005:1 :

1.	—
----	---

1. Сведения о характерных точках границ уточняемого земельного участка с кадастровым номером 74:21:1304005:20 :
Система координат МСК-74, зона 2 Зона № 2

Обозначение характерных точек границ	Координаты, м				Метод определения координат	Формулы, примененные для расчета средней квадратической погрешности определения координат характерных точек границ (Mt), с подставленными в такие формулы значениями и итоговые (вычисленные) значения Mt, м	Описание закрепления точки
	содержатся в Едином государственном реестре недвижимости		определены в результате выполнения комплексных кадастровых работ				
	X	Y	X	Y			
1	2	3	4	5	6	7	8
234	526 617,03	2 321 731,24	—	—	—	—	—
235	526 628,03	2 321 725,93	—	—			
236	526 640,82	2 321 721,90	—	—			

1	2	3	4	5	6	7	8
237	526 639,06	2 321 715,87	—	—	—	—	—
40	526 650,50	2 321 712,16	—	—			
125	526 658,57	2 321 731,14	—	—			
130	526 660,03	2 321 734,56	—	—			
238	526 627,70	2 321 750,58	—	—			
н44У	—	—	526 616,72	2 321 731,05	Метод спутниковых геодезических измерений (определений)	$\sqrt{(m0^2 + m1^2)} = \sqrt{(0,07^2 + 0,07^2)} = 0,10$	
н42У	—	—	526 642,78	2 321 721,50			
н229У	—	—	526 643,26	2 321 722,49			
н230У	—	—	526 653,21	2 321 719,38			
н228У	—	—	526 653,77	2 321 720,72			
н69У	—	—	526 659,54	2 321 733,69			
н75У	—	—	526 659,92	2 321 734,54			
н121У	—	—	526 643,63	2 321 742,40			
н120У	—	—	526 633,61	2 321 748,08			
н122У	—	—	526 631,44	2 321 748,65			
74	—	—	526 627,37	2 321 750,79	—	1,00	
233	—	—	526 624,90	2 321 746,98	Метод спутниковых геодезических измерений (определений)	$\sqrt{(m0^2 + m1^2)} = \sqrt{(0,07^2 + 0,07^2)} = 0,10$	
232	—	—	526 623,25	2 321 743,60			
231	—	—	526 620,68	2 321 739,77			
234	526 617,03	2 321 731,24	—	—	—	—	

2. Сведения о частях границ уточняемого земельного участка с кадастровым номером 74:21:1304005:20 :

Обозначение части границ		Горизонтальное проложение (S), м	Описание прохождения части границ	Сведения о согласовании местоположения границ (согласовано/спорное)
от т.	до т.			
1	2	3	4	5
н44У	н42У	27,75	—	согласовано
н42У	н229У	1,10		
н229У	н230У	10,42		
н230У	н228У	1,45		
н228У	н69У	14,20		
н69У	н75У	0,93		
н75У	н121У	18,09		
н121У	н120У	11,52		
н120У	н122У	2,24		
н122У	74	4,60		
74	233	4,54		
233	232	3,76		
232	231	4,61		
231	н44У	9,58		

3. Сведения о характеристиках уточняемого земельного участка с кадастровым номером 74:21:1304005:20 :

№ п/п	Наименование характеристики	Значение характеристики
1	2	3
1.	Сведения об адресе земельного участка	457000, Российская Федерация, Челябинская область, Увельский муниципальный округ, Увельский поселок, Заводская улица, земельный участок 13
1.1.	Сведения об ином месте нахождения земельного участка, не являющегося объектом адресации, в структурированном виде	—
1.2.	Дополнительные сведения о месте нахождения земельного участка	—
2.	Площадь земельного участка ± величина погрешности определения (вычисления) площади ($P \pm \Delta P$), м ²	745 ± 10
3.	Формула, примененная для вычисления предельной погрешности определения площади земельного участка, с подставленными значениями и итоговые (вычисленные) значения	$3,5 * M_t * \sqrt{P} = 3,5 * 0,10 * \sqrt{745} = 10$
4.	Площадь земельного участка согласно сведениям Единого государственного реестра недвижимости (Ркад), м ²	843

1	2	3
5.	Оценка расхождения Р и Ркад (Р - Ркад), м ²	98
6.	Предельный минимальный и максимальный размеры земельного участка (Рмин и Рмакс), м ²	Рмин = 600 Рмакс = 3 000
7.	Кадастровый или иной государственный учетный номер (инвентарный) здания, сооружения, объекта незавершенного строительства, расположенного на земельном участке	74:21:1304005:38
8.	Вид (виды) разрешенного использования	Для ведения личного подсобного хозяйства
8.1.	Дополнительные сведения об использовании земельного участка	—
9.	Сведения о земельных участках (землях общего пользования, территории общего пользования), посредством которых обеспечивается доступ	Земли (земельные участки) общего пользования
10.	Иные сведения	—
4. Пояснения к сведениям об уточняемом земельном участке с кадастровым номером		74:21:1304005:20 :

1.	—
1. Сведения о характерных точках границ уточняемого земельного участка с кадастровым номером	
Система координат	МСК-74, зона 2
74:21:1304005:28 : Зона № 2	

Обозначение характерных точек границ	Координаты, м				Метод определения координат	Формулы, примененные для расчета средней квадратической погрешности определения координат характерных точек границ (Mt), с подставленными в такие формулы значениями и итоговые (вычисленные) значения Mt, м	Описание закрепления точки
	содержатся в Едином государственном реестре недвижимости		определены в результате выполнения комплексных кадастровых работ				
	X	Y	X	Y			
1	2	3	4	5	6	7	8
н210У	—	—	526 633,52	2 321 679,94	Метод спутниковых геодезических измерений (определений)	$\sqrt{(m_0^2 + m_1^2)} = \sqrt{(0,07^2 + 0,07^2)} = 0,10$	—
н209У	—	—	526 638,10	2 321 691,34			
н48У	—	—	526 638,99	2 321 695,02			
47	526 609,58	2 321 706,98	526 609,58	2 321 706,98			

1	2	3	4	5	6	7	8	
4	526 606,02	2 321 698,15	526 606,02	2 321 698,15	Метод спутниковых геодезических измерений (определений)	$\sqrt{(m0^2 + m1^2)} = \sqrt{(0,07^2 + 0,07^2)} = 0,10$	—	
5	526 602,72	2 321 699,28	526 602,72	2 321 699,28		—		0,10
6	526 598,73	2 321 689,46	526 598,73	2 321 689,46				
7	526 612,52	2 321 684,65	526 612,52	2 321 684,65				
н8У	—	—	526 623,69	2 321 680,36	Метод спутниковых геодезических измерений (определений)	$\sqrt{(m0^2 + m1^2)} = \sqrt{(0,07^2 + 0,07^2)} = 0,10$		
9	526 626,65	2 321 682,45	—	—		—		—
1	526 633,31	2 321 680,19	—	—				
2	526 638,93	2 321 695,04	—	—				
н9У	—	—	526 626,88	2 321 682,20	Метод спутниковых геодезических измерений (определений)	$\sqrt{(m0^2 + m1^2)} = \sqrt{(0,07^2 + 0,07^2)} = 0,10$		
н210У	—	—	526 633,52	2 321 679,94				

2. Сведения о частях границ уточняемого земельного участка с кадастровым номером 74:21:1304005:28 :

Обозначение части границ		Горизонтальное проложение (S), м	Описание прохождения части границ	Сведения о согласовании местоположения границ (согласовано/спорное)
от т.	до т.			
1	2	3	4	5
н210У	н209У	12,29	—	согласовано
н209У	н48У	3,79		
н48У	47	31,75		
47	4	9,52		
4	5	3,49		
5	6	10,60		
6	7	14,60		
7	н8У	11,97		
н8У	н9У	3,68		
н9У	н210У	7,01		

3. Сведения о характеристиках уточняемого земельного участка с кадастровым номером 74:21:1304005:28 :

№ п/п	Наименование характеристики	Значение характеристики
1	2	3

1	2	3
1.	Сведения об адресе земельного участка	457000, Российская Федерация, Челябинская область, Увельский муниципальный округ, Увельский поселок, Заводская улица, земельный участок 9
1.1.	Сведения об ином месте нахождения земельного участка, не являющегося объектом адресации, в структурированном виде	—
1.2.	Дополнительные сведения о месте нахождения земельного участка	—
2.	Площадь земельного участка ± величина погрешности определения (вычисления) площади ($P \pm \Delta P$), м ²	643 ± 9
3.	Формула, примененная для вычисления предельной погрешности определения площади земельного участка, с подставленными значениями и итоговые (вычисленные) значения	$3,5 * M_t * \sqrt{P} = 3,5 * 0,10 * \sqrt{643} = 9$
4.	Площадь земельного участка согласно сведениям Единого государственного реестра недвижимости (Ркад), м ²	635
5.	Оценка расхождения P и Ркад (P - Ркад), м ²	8
6.	Предельный минимальный и максимальный размеры земельного участка (Рмин и Рмакс), м ²	Рмин = 600 Рмакс = 3 000
7.	Кадастровый или иной государственный учетный номер (инвентарный) здания, сооружения, объекта незавершенного строительства, расположенного на земельном участке	74:21:0000000:1770
8.	Вид (виды) разрешенного использования	ЛПХ
8.1.	Дополнительные сведения об использовании земельного участка	—
9.	Сведения о земельных участках (землях общего пользования, территории общего пользования), посредством которых обеспечивается доступ	Земли (земельные участки) общего пользования
10.	Иные сведения	—
4. Пояснения к сведениям об уточняемом земельном участке с кадастровым номером		74:21:1304005:28 :
1.	—	—

1. Сведения о характерных точках границ уточняемого земельного участка с кадастровым номером					74:21:1304005:4		:
Система координат			МСК-74, зона 2		Зона № 2		
Обозначение характерных точек границ	Координаты, м				Метод определения координат	Формулы, примененные для расчета средней квадратической погрешности определения координат характерных точек границ (Mt), с подставленными в такие формулы значениями и итоговые (вычисленные) значения Mt, м	Описание закрепления точки
	содержатся в Едином государственном реестре недвижимости		определены в результате выполнения комплексных кадастровых работ				
	X	Y	X	Y			
1	2	3	4	5	6	7	8
1	526 715,81	2 321 615,44	526 715,81	2 321 615,44	Метод спутниковых геодезических измерений (определений)	$\sqrt{(m_0^2 + m_1^2)} = \sqrt{(0,07^2 + 0,07^2)} = 0,10$	—
н183У	—	—	526 697,00	2 321 622,74			
5	526 697,00	2 321 622,73	—	—	—	—	
184	526 703,29	2 321 637,54	526 703,29	2 321 637,54	Метод спутниковых геодезических измерений (определений)	$\sqrt{(m_0^2 + m_1^2)} = \sqrt{(0,07^2 + 0,07^2)} = 0,10$	
н185У	—	—	526 707,85	2 321 652,86			
н135У	—	—	526 727,01	2 321 646,06			
3	526 707,49	2 321 651,56	—	—	—	—	
2	526 726,69	2 321 645,93	—	—	—	—	
1	526 715,81	2 321 615,44	526 715,81	2 321 615,44	Метод спутниковых геодезических измерений (определений)	$\sqrt{(m_0^2 + m_1^2)} = \sqrt{(0,07^2 + 0,07^2)} = 0,10$	
Вырез 1 из 2							
6	526 710,36	2 321 644,03	526 710,36	2 321 644,03	—	0,10	—
7	526 710,71	2 321 644,96	526 710,71	2 321 644,96			
8	526 709,77	2 321 645,32	526 709,77	2 321 645,32			
9	526 709,42	2 321 644,39	526 709,42	2 321 644,39			
6	526 710,36	2 321 644,03	526 710,36	2 321 644,03			
Вырез 2 из 2							
10	526 718,84	2 321 640,56	526 718,84	2 321 640,56	—	0,10	—
11	526 719,20	2 321 641,49	526 719,20	2 321 641,49	—	0,10	—

1	2	3	4	5	6	7	8
12	526 718,26	2 321 641,85	526 718,26	2 321 641,85	—	0,10	—
13	526 717,91	2 321 640,92	526 717,91	2 321 640,92			
10	526 718,84	2 321 640,56	526 718,84	2 321 640,56			

2. Сведения о частях границ уточняемого земельного участка с кадастровым номером 74:21:1304005:4 :

Обозначение части границ		Горизонтальное проложение (S), м	Описание прохождения части границ	Сведения о согласовании местоположения границ (согласовано/спорное)
от т.	до т.			
1	2	3	4	5
1	н135У	32,60	—	согласовано
н135У	н185У	20,33		
н185У	184	15,98		
184	н183У	16,08		
н183У	1	20,18		

Вырез 1 из 2

6	7	8	9	10
6	7	0,99	—	согласовано
7	8	1,01		
8	9	0,99		
9	6	1,01		

Вырез 2 из 2

10	11	12	13	14
10	11	1,00	—	согласовано
11	12	1,01		
12	13	0,99		
13	10	1,00		

3. Сведения о характеристиках уточняемого земельного участка с кадастровым номером 74:21:1304005:4 :

№ п/п	Наименование характеристики	Значение характеристики
1	2	3
1.	Сведения об адресе земельного участка	457000, Российская Федерация, Челябинская область, Увельский муниципальный округ, Увельский поселок, Олега Кошевого улица, земельный участок 12
1.1.	Сведения об ином месте нахождения земельного участка, не являющегося объектом адресации, в структурированном виде	—
1.2.	Дополнительные сведения о месте нахождения земельного участка	—
2.	Площадь земельного участка ± величина погрешности определения (вычисления) площади ($P \pm \Delta P$), м ²	638 ± 9

1	2	3
3.	Формула, примененная для вычисления предельной погрешности определения площади земельного участка, с подставленными значениями и итоговые (вычисленные) значения	$3,5 * M_t * \sqrt{P} = 3,5 * 0,10 * \sqrt{(638)} = 9$
4.	Площадь земельного участка согласно сведениям Единого государственного реестра недвижимости (Ркад), м ²	618
5.	Оценка расхождения Р и Ркад (Р - Ркад), м ²	20
6.	Предельный минимальный и максимальный размеры земельного участка (Рмин и Рмакс), м ²	Рмин = 600 Рмакс = 3 000
7.	Кадастровый или иной государственный учетный номер (инвентарный) здания, сооружения, объекта незавершенного строительства, расположенного на земельном участке	74:21:1304005:52
8.	Вид (виды) разрешенного использования	Для ведения личного подсобного хозяйства
8.1.	Дополнительные сведения об использовании земельного участка	—
9.	Сведения о земельных участках (землях общего пользования, территории общего пользования), посредством которых обеспечивается доступ	Земли (земельные участки) общего пользования
10.	Иные сведения	Ипотека
4. Пояснения к сведениям об уточняемом земельном участке с кадастровым номером		74:21:1304005:4 :
1.	—	

Описание местоположения здания, сооружения, объекта незавершенного строительства на земельном участке

1. Сведения о характерных точках контура объекта недвижимости с кадастровым номером 74:21:1304005:41 :

Система координат МСК-74, зона 2 Зона № 2

Обозначение характерных точек границ	Содержатся в Едином государственном реестре недвижимости			Определены в ходе выполнения комплексных кадастровых работ			Метод определения координат	Формулы, примененные для расчета средней квадратической погрешности определения координат характерных точек (Mt), м, с подставленными в такие формулы значениями и итоговые (вычисленные) значения Mt, м
	координаты, м		Радиус, м	координаты, м		Радиус, м		
	X	Y	R	X	Y	R		
1	2	3	4	5	6	7	8	9
319	—	—	—	526 850,61	2 321 576,06	—	Метод спутниковых геодезических измерений (определений)	$\sqrt{(m0^2 + m1^2)} = \sqrt{(0,07^2 + 0,07^2)}$
320	—	—	—	526 843,92	2 321 578,69	—		
321	—	—	—	526 841,56	2 321 572,67	—		
322	—	—	—	526 848,25	2 321 570,04	—		
319	—	—	—	526 850,61	2 321 576,06	—		

2. Сведения о характеристиках объекта недвижимости с кадастровым номером 74:21:1304005:41 :

№ п/п	Наименование характеристики	Значение характеристики
1	2	3
1.	Вид объекта недвижимости	Здание
2.	Ранее присвоенный государственный учетный номер (инвентарный) здания, сооружения, объекта незавершенного строительства	Инвентарный номер 5258
3.	Кадастровый номер земельного участка (земельных участков), в границах которого (которых) расположены здание, сооружение, объект незавершенного строительства	74:21:1304005:8
4.	Уникальный учетный номер кадастрового квартала, в границах которого расположены здание, сооружение, объект незавершенного строительства	74:21:1304005

1	2	3
5.	Сведения об адресе здания, сооружения, объекта незавершенного строительства	457000, Российская Федерация, Челябинская область, Увельский муниципальный округ, Увельский поселок, Олега Кошевого улица, дом 26
5.1.	Сведения об ином месте нахождения здания, сооружения, объекта незавершенного строительства, не являющегося объектом адресации, в структурированном виде	—
5.2.	Дополнительные сведения о месте нахождения здания, сооружения, объекта незавершенного строительства	—
6.	Иные сведения	—

3. Пояснения к сведениям об объекте недвижимости с кадастровым номером 74:21:1304005:41 :

1.	—
----	---

1. Сведения о характерных точках контура объекта недвижимости с кадастровым номером 74:21:1304005:44 :

Система координат		МСК-74, зона 2					Зона № 2	
Обозначение характерных точек границ	Содержатся в Едином государственном реестре недвижимости			Определены в ходе выполнения комплексных кадастровых работ			Метод определения координат	Формулы, примененные для расчета средней квадратической погрешности определения координат характерных точек (Mt), м, с подставленными в такие формулы значениями и итоговые (вычисленные) значения Mt, м
	координаты, м		Радиус, м	координаты, м		Радиус, м		
	X	Y	R	X	Y	R		
1	2	3	4	5	6	7	8	9
331	—	—	—	526 643,25	2 321 642,66	—	Метод спутниковых геодезических измерений (определений)	$\sqrt{(m0^2 + m1^2)} = \sqrt{(0,07^2 + 0,07^2)}$
332	—	—	—	526 649,53	2 321 640,40	—		
333	—	—	—	526 652,43	2 321 648,31	—		
334	—	—	—	526 643,97	2 321 651,48	—		
335	—	—	—	526 642,11	2 321 646,00	—		
336	—	—	—	526 644,13	2 321 645,21	—		
331	—	—	—	526 643,25	2 321 642,66	—		

2. Сведения о характеристиках объекта недвижимости с кадастровым номером 74:21:1304005:44 :

№ п/п	Наименование характеристики	Значение характеристики
1	2	3
1.	Вид объекта недвижимости	Здание
2.	Ранее присвоенный государственный учетный номер (инвентарный) здания, сооружения, объекта незавершенного строительства	Иной номер 1-480, Инвентарный номер 26-642, Инвентарный номер 6443, Условный номер 74:21:00:00:26-642
3.	Кадастровый номер земельного участка (земельных участков), в границах которого (которых) расположены здание, сооружение, объект незавершенного строительства	74:21:1304005:33
4.	Уникальный учетный номер кадастрового квартала, в границах которого расположены здание, сооружение, объект незавершенного строительства	74:21:1304005
5.	Сведения об адресе здания, сооружения, объекта незавершенного строительства	457000, Российская Федерация, Челябинская область, Увельский муниципальный округ, Увельский поселок, Олега Кошевого улица, дом 6
5.1.	Сведения об ином месте нахождения здания, сооружения, объекта незавершенного строительства, не являющегося объектом адресации, в структурированном виде	—
5.2.	Дополнительные сведения о месте нахождения здания, сооружения, объекта незавершенного строительства	—
6.	Иные сведения	—

3. Пояснения к сведениям об объекте недвижимости с кадастровым номером 74:21:1304005:44 :

1.	—
----	---

1. Сведения о характерных точках контура объекта недвижимости с кадастровым номером 74:21:1304005:45 :

Система координат		МСК-74, зона 2					Зона № <u>2</u>	
Обозначение характерных точек границ	Содержатся в Едином государственном реестре недвижимости			Определены в ходе выполнения комплексных кадастровых работ			Метод определения координат	Формулы, примененные для расчета средней квадратической погрешности определения координат характерных точек (Mt), м, с подставленными в такие формулы значениями и итоговые (вычисленные) значения Mt, м
	координаты, м		Радиус, м	координаты, м		Радиус, м		
	X	Y	R	X	Y	R		
1	2	3	4	5	6	7	8	9
34	526 774,28	2 321 606,11	—	526 774,28	2 321 606,11	—	—	—
35	526 763,15	2 321 609,73	—	526 763,15	2 321 609,73	—		

1	2	3	4	5	6	7	8	9
36	526 760,18	2 321 600,59	—	526 760,18	2 321 600,59	—	—	—
37	526 771,30	2 321 596,97	—	526 771,30	2 321 596,97	—		
34	526 774,28	2 321 606,11	—	526 774,28	2 321 606,11	—		

2. Сведения о характеристиках объекта недвижимости с кадастровым номером 74:21:1304005:45 :

№ п/п	Наименование характеристики	Значение характеристики
1	2	3
1.	Вид объекта недвижимости	Здание
2.	Ранее присвоенный государственный учетный номер (инвентарный) здания, сооружения, объекта незавершенного строительства	Инвентарный номер 6556, Условный номер 74-74-21/016/2007-256
3.	Кадастровый номер земельного участка (земельных участков), в границах которого (которых) расположены здание, сооружение, объект незавершенного строительства	74:21:1304005:7
4.	Уникальный учетный номер кадастрового квартала, в границах которого расположены здание, сооружение, объект незавершенного строительства	74:21:1304005
5.	Сведения об адресе здания, сооружения, объекта незавершенного строительства	457000, Российская Федерация, Челябинская область, Увельский муниципальный округ, Увельский поселок, Олега Кошевого улица, дом 18
5.1.	Сведения об ином месте нахождения здания, сооружения, объекта незавершенного строительства, не являющегося объектом адресации, в структурированном виде	—
5.2.	Дополнительные сведения о месте нахождения здания, сооружения, объекта незавершенного строительства	—
6.	Иные сведения	—

3. Пояснения к сведениям об объекте недвижимости с кадастровым номером 74:21:1304005:45 :

1.	—
----	---

1. Сведения о характерных точках контура объекта недвижимости с кадастровым номером 74:21:1304005:42 :

Система координат		МСК-74, зона 2					Зона № <u>2</u>	
Обозначение характерных точек границ	Содержатся в Едином государственном реестре недвижимости			Определены в ходе выполнения комплексных кадастровых работ			Метод определения координат	Формулы, примененные для расчета средней квадратической погрешности определения координат характерных точек (Mt), м, с подставленными в такие формулы значениями и итоговые (вычисленные) значения Mt, м
	координаты, м		Радиус, м	координаты, м		Радиус, м		
	X	Y	R	X	Y	R		
1	2	3	4	5	6	7	8	9
323	—	—	—	526 631,77	2 321 657,14	—	Метод спутниковых геодезических измерений (определений)	$\sqrt{(m0^2 + m1^2)} = \sqrt{(0,07^2 + 0,07^2)}$
324	—	—	—	526 626,18	2 321 658,92	—		
325	—	—	—	526 623,24	2 321 649,68	—		
326	—	—	—	526 628,83	2 321 647,90	—		
323	—	—	—	526 631,77	2 321 657,14	—		

2. Сведения о характеристиках объекта недвижимости с кадастровым номером 74:21:1304005:42 :

№ п/п	Наименование характеристики	Значение характеристики
1	2	3
1.	Вид объекта недвижимости	Здание
2.	Ранее присвоенный государственный учетный номер (инвентарный) здания, сооружения, объекта незавершенного строительства	Инвентарный номер 26-640, Инвентарный номер 6541, Условный номер 74:21:04:1:4:32
3.	Кадастровый номер земельного участка (земельных участков), в границах которого (которых) расположены здание, сооружение, объект незавершенного строительства	74:21:1304005:32
4.	Уникальный учетный номер кадастрового квартала, в границах которого расположены здание, сооружение, объект незавершенного строительства	74:21:1304005

1	2	3
5.	Сведения об адресе здания, сооружения, объекта незавершенного строительства	457000, Российская Федерация, Челябинская область, Увельский муниципальный округ, Увельский поселок, Олега Кошевого улица, дом 4
5.1.	Сведения об ином месте нахождения здания, сооружения, объекта незавершенного строительства, не являющегося объектом адресации, в структурированном виде	—
5.2.	Дополнительные сведения о месте нахождения здания, сооружения, объекта незавершенного строительства	—
6.	Иные сведения	—

3. Пояснения к сведениям об объекте недвижимости с кадастровым номером 74:21:1304005:42 :

1.	—
----	---

1. Сведения о характерных точках контура объекта недвижимости с кадастровым номером 74:21:1304005:53 :

Система координат		МСК-74, зона 2					Зона № 2	
Обозначение характерных точек границ	Содержатся в Едином государственном реестре недвижимости			Определены в ходе выполнения комплексных кадастровых работ			Метод определения координат	Формулы, примененные для расчета средней квадратической погрешности определения координат характерных точек (Mt), м, с подставленными в такие формулы значениями и итоговые (вычисленные) значения Mt, м
	координаты, м		Радиус, м	координаты, м		Радиус, м		
	X	Y	R	X	Y	R		
1	2	3	4	5	6	7	8	9
354	—	—	—	526 746,32	2 321 606,01	—	Метод спутниковых геодезических измерений (определений)	$\sqrt{(m_0^2 + m_1^2)} = \sqrt{(0,07^2 + 0,07^2)}$
355	—	—	—	526 752,82	2 321 603,72	—		
356	—	—	—	526 755,71	2 321 611,93	—		
357	—	—	—	526 749,21	2 321 614,22	—		
354	—	—	—	526 746,32	2 321 606,01	—		

2. Сведения о характеристиках объекта недвижимости с кадастровым номером 74:21:1304005:53 :

№ п/п	Наименование характеристики	Значение характеристики
1	2	3
1.	Вид объекта недвижимости	Здание

1	2	3
2.	Ранее присвоенный государственный учетный номер (инвентарный) здания, сооружения, объекта незавершенного строительства	Иной номер 9, Инвентарный номер 19-653
3.	Кадастровый номер земельного участка (земельных участков), в границах которого (которых) расположены здание, сооружение, объект незавершенного строительства	74:21:1304005:9
4.	Уникальный учетный номер кадастрового квартала, в границах которого расположены здание, сооружение, объект незавершенного строительства	74:21:1304005
5.	Сведения об адресе здания, сооружения, объекта незавершенного строительства	457000, Российская Федерация, Челябинская область, Увельский муниципальный округ, Увельский поселок, Олега Кошевого улица, дом 16
5.1.	Сведения об ином месте нахождения здания, сооружения, объекта незавершенного строительства, не являющегося объектом адресации, в структурированном виде	—
5.2.	Дополнительные сведения о месте нахождения здания, сооружения, объекта незавершенного строительства	—
6.	Иные сведения	—

3. Пояснения к сведениям об объекте недвижимости с кадастровым номером 74:21:1304005:53 :

1.	—
----	---

1. Сведения о характерных точках контура объекта недвижимости с кадастровым номером 74:21:1304005:43 :

Система координат МСК-74, зона 2 Зона № 2

Обозначение характерных точек границ	Содержатся в Едином государственном реестре недвижимости			Определены в ходе выполнения комплексных кадастровых работ			Метод определения координат	Формулы, примененные для расчета средней квадратической погрешности определения координат характерных точек (Mt), м, с подставленными в такие формулы значениями и итоговые (вычисленные) значения Mt, м
	координаты, м		Радиус, м	координаты, м		Радиус, м		
	X	Y	R	X	Y	R		
1	2	3	4	5	6	7	8	9
327	—	—	—	526 822,21	2 321 578,71	—	Метод спутниковых геодезических измерений (определений)	$\sqrt{(m0^2 + m1^2)} = \sqrt{(0,07^2 + 0,07^2)}$
328	—	—	—	526 829,12	2 321 576,41	—		
329	—	—	—	526 834,24	2 321 593,19	—		

1	2	3	4	5	6	7	8	9
330	—	—	—	526 827,43	2 321 595,21	—	Метод спутниковых геодезических измерений (определений)	$\sqrt{(m_0^2 + m_1^2)} = \sqrt{(0,07^2 + 0,07^2)}$
327	—	—	—	526 822,21	2 321 578,71	—		

2. Сведения о характеристиках объекта недвижимости с кадастровым номером 74:21:1304005:43 :

№ п/п	Наименование характеристики	Значение характеристики
1	2	3
1.	Вид объекта недвижимости	Здание
2.	Ранее присвоенный государственный учетный номер (инвентарный) здания, сооружения, объекта незавершенного строительства	Иной номер 1-499, Инвентарный номер 26-661, Инвентарный номер 6562, Условный номер 74:21:1304005:0005:026-661:0000/А,а,
3.	Кадастровый номер земельного участка (земельных участков), в границах которого (которых) расположены здание, сооружение, объект незавершенного строительства	74:21:1304005:5
4.	Уникальный учетный номер кадастрового квартала, в границах которого расположены здание, сооружение, объект незавершенного строительства	74:21:1304005
5.	Сведения об адресе здания, сооружения, объекта незавершенного строительства	457000, Российская Федерация, Челябинская область, Увельский муниципальный округ, Увельский поселок, Олега Кошевого улица, дом 24
5.1.	Сведения об ином месте нахождения здания, сооружения, объекта незавершенного строительства, не являющегося объектом адресации, в структурированном виде	—
5.2.	Дополнительные сведения о месте нахождения здания, сооружения, объекта незавершенного строительства	—
6.	Иные сведения	—

3. Пояснения к сведениям об объекте недвижимости с кадастровым номером 74:21:1304005:43 :

1.	—
----	---

1. Сведения о характерных точках контура объекта недвижимости с кадастровым номером 74:21:1304005:54 :

Система координат МСК-74, зона 2 Зона № 2

Обозначение характерных точек границ	Содержатся в Едином государственном реестре недвижимости			Определены в ходе выполнения комплексных кадастровых работ			Метод определения координат	Формулы, примененные для расчета средней квадратической погрешности определения координат характерных точек (Mt), м, с подставленными в такие формулы значениями и итоговые (вычисленные) значения Mt, м
	координаты, м		Радиус, м	координаты, м		Радиус, м		
	X	Y	R	X	Y	R		
1	2	3	4	5	6	7	8	9
358	—	—	—	526 788,29	2 321 594,63	—	Метод спутниковых геодезических измерений (определений)	$\sqrt{(m_0^2 + m_1^2)} = \sqrt{(0,07^2 + 0,07^2)}$
359	—	—	—	526 790,07	2 321 600,01	—		
н249У	—	—	—	526 783,98	2 321 602,14	—		
360	—	—	—	526 784,25	2 321 603,52	—		
361	—	—	—	526 779,81	2 321 605,02	—		
362	—	—	—	526 776,53	2 321 595,48	—		
363	—	—	—	526 784,65	2 321 592,69	—		
364	—	—	—	526 785,66	2 321 595,64	—		
358	—	—	—	526 788,29	2 321 594,63	—		

2. Сведения о характеристиках объекта недвижимости с кадастровым номером 74:21:1304005:54 :

№ п/п	Наименование характеристики	Значение характеристики
1	2	3
1.	Вид объекта недвижимости	Здание
2.	Ранее присвоенный государственный учетный номер (инвентарный) здания, сооружения, объекта незавершенного строительства	Инвентарный номер 26-657, Инвентарный номер 6558, Условный номер 74:21:1304005:0002:026-657:0000/А,а,а1

1	2	3
3.	Кадастровый номер земельного участка (земельных участков), в границах которого (которых) расположены здание, сооружение, объект незавершенного строительства	74:21:1304005:2, 74:21:1304005:22
4.	Уникальный учетный номер кадастрового квартала, в границах которого расположены здание, сооружение, объект незавершенного строительства	74:21:1304005
5.	Сведения об адресе здания, сооружения, объекта незавершенного строительства	457000, Российская Федерация, Челябинская область, Увельский муниципальный округ, Увельский поселок, Олега Кошевого улица, дом 20
5.1.	Сведения об ином месте нахождения здания, сооружения, объекта незавершенного строительства, не являющегося объектом адресации, в структурированном виде	—
5.2.	Дополнительные сведения о месте нахождения здания, сооружения, объекта незавершенного строительства	—
6.	Иные сведения	—

3. Пояснения к сведениям об объекте недвижимости с кадастровым номером 74:21:1304005:54 :

1.	—
----	---

1. Сведения о характерных точках контура объекта недвижимости с кадастровым номером 74:21:1304005:51 :

Система координат	<u>МСК-74, зона 2</u>	Зона №	<u>2</u>
-------------------	-----------------------	--------	----------

Обозначение характерных точек границ	Содержатся в Едином государственном реестре недвижимости			Определены в ходе выполнения комплексных кадастровых работ			Метод определения координат	Формулы, примененные для расчета средней квадратической погрешности определения координат характерных точек (Mt), м, с подставленными в такие формулы значениями и итоговые (вычисленные) значения Mt, м
	координаты, м		Радиус, м	координаты, м		Радиус, м		
	X	Y	R	X	Y	R		
1	2	3	4	5	6	7	8	9
345	—	—	—	526 688,31	2 321 626,67	—	Метод спутниковых геодезических измерений (определений)	$\sqrt{(m0^2 + m1^2)} = \sqrt{(0,07^2 + 0,07^2)}$
346	—	—	—	526 691,67	2 321 636,04	—		
347	—	—	—	526 685,63	2 321 638,20	—		
348	—	—	—	526 682,28	2 321 628,83	—		

1	2	3	4	5	6	7	8	9
380	—	—	—	526 771,16	2 321 660,79	—	Метод спутниковых геодезических измерений (определений)	$\sqrt{(m_0^2 + m_1^2)} = \sqrt{(0,07^2 + 0,07^2)}$
381	—	—	526 763,41	2 321 663,78	—			
382	—	—	—	526 759,23	2 321 652,94	—		
383	—	—	—	526 766,99	2 321 649,95	—		
380	—	—	—	526 771,16	2 321 660,79	—		

2. Сведения о характеристиках объекта недвижимости с кадастровым номером 74:21:1304005:60 :

№ п/п	Наименование характеристики	Значение характеристики
1	2	3
1.	Вид объекта недвижимости	Здание
2.	Ранее присвоенный государственный учетный номер (инвентарный) здания, сооружения, объекта незавершенного строительства	Инвентарный номер 5921, Инвентарный номер 82-1553, Условный номер 74:21:4:1:4:31:10:82-1553
3.	Кадастровый номер земельного участка (земельных участков), в границах которого (которых) расположены здание, сооружение, объект незавершенного строительства	74:21:1304005:12
4.	Уникальный учетный номер кадастрового квартала, в границах которого расположены здание, сооружение, объект незавершенного строительства	74:21:1304005
5.	Сведения об адресе здания, сооружения, объекта незавершенного строительства	457000, Российская Федерация, Челябинская область, Увельский муниципальный округ, Увельский поселок, Строительная улица, дом 11
5.1.	Сведения об ином месте нахождения здания, сооружения, объекта незавершенного строительства, не являющегося объектом адресации, в структурированном виде	—
5.2.	Дополнительные сведения о месте нахождения здания, сооружения, объекта незавершенного строительства	—
6.	Иные сведения	—

3. Пояснения к сведениям об объекте недвижимости с кадастровым номером 74:21:1304005:60 :

1.	—
----	---

1. Сведения о характерных точках контура объекта недвижимости с кадастровым номером 74:21:1304005:52 :

Система координат		МСК-74, зона 2					Зона № <u>2</u>	
Обозначение характерных точек границ	Содержатся в Едином государственном реестре недвижимости			Определены в ходе выполнения комплексных кадастровых работ			Метод определения координат	Формулы, примененные для расчета средней квадратической погрешности определения координат характерных точек (Mt), м, с подставленными в такие формулы значениями и итоговые (вычисленные) значения Mt, м
	координаты, м		Радиус, м	координаты, м		Радиус, м		
	X	Y	R	X	Y	R		
1	2	3	4	5	6	7	8	9
350	—	—	—	526 706,75	2 321 619,96	—	Метод спутниковых геодезических измерений (определений)	$\sqrt{(m_0^2 + m_1^2)} = \sqrt{(0,07^2 + 0,07^2)}$
351	—	—	—	526 709,11	2 321 626,20	—		
352	—	—	—	526 716,07	2 321 623,53	—		
353	—	—	—	526 713,84	2 321 617,38	—		
350	—	—	—	526 706,75	2 321 619,96	—		

2. Сведения о характеристиках объекта недвижимости с кадастровым номером 74:21:1304005:52 :

№ п/п	Наименование характеристики	Значение характеристики
1	2	3
1.	Вид объекта недвижимости	Здание
2.	Ранее присвоенный государственный учетный номер (инвентарный) здания, сооружения, объекта незавершенного строительства	Инвентарный номер 26-649, Инвентарный номер 6550, Условный номер 74-74-21/011/2005-154
3.	Кадастровый номер земельного участка (земельных участков), в границах которого (которых) расположены здание, сооружение, объект незавершенного строительства	74:21:1304005:4
4.	Уникальный учетный номер кадастрового квартала, в границах которого расположены здание, сооружение, объект незавершенного строительства	74:21:1304005

1	2	3
5.	Сведения об адресе здания, сооружения, объекта незавершенного строительства	457000, Российская Федерация, Челябинская область, Увельский муниципальный округ, Увельский поселок, Олега Кошевого улица, дом 12
5.1.	Сведения об ином месте нахождения здания, сооружения, объекта незавершенного строительства, не являющегося объектом адресации, в структурированном виде	—
5.2.	Дополнительные сведения о месте нахождения здания, сооружения, объекта незавершенного строительства	—
6.	Иные сведения	—

3. Пояснения к сведениям об объекте недвижимости с кадастровым номером 74:21:1304005:52 :

1.	—
----	---

1. Сведения о характерных точках контура объекта недвижимости с кадастровым номером 74:21:1304005:61 :

Система координат		МСК-74, зона 2					Зона № 2	
Обозначение характерных точек границ	Содержатся в Едином государственном реестре недвижимости			Определены в ходе выполнения комплексных кадастровых работ			Метод определения координат	Формулы, примененные для расчета средней квадратической погрешности определения координат характерных точек (Mt), м, с подставленными в такие формулы значениями и итоговые (вычисленные) значения Mt, м
	координаты, м		Радиус, м	координаты, м		Радиус, м		
	X	Y	R	X	Y	R		
1	2	3	4	5	6	7	8	9
384	—	—	—	526 868,88	2 321 627,83	—	Метод спутниковых геодезических измерений (определений)	$\sqrt{(m0^2 + m1^2)} = \sqrt{(0,07^2 + 0,07^2)}$
385	—	—	—	526 861,13	2 321 630,13	—		
386	—	—	—	526 859,25	2 321 623,77	—		
387	—	—	—	526 866,99	2 321 621,48	—		
384	—	—	—	526 868,88	2 321 627,83	—		

2. Сведения о характеристиках объекта недвижимости с кадастровым номером 74:21:1304005:61 :

№ п/п	Наименование характеристики	Значение характеристики
1	2	3
1.	Вид объекта недвижимости	Здание

1	2	3
2.	Ранее присвоенный государственный учетный номер (инвентарный) здания, сооружения, объекта незавершенного строительства	Инвентарный номер 5925
3.	Кадастровый номер земельного участка (земельных участков), в границах которого (которых) расположены здание, сооружение, объект незавершенного строительства	—
4.	Уникальный учетный номер кадастрового квартала, в границах которого расположены здание, сооружение, объект незавершенного строительства	74:21:1304005
5.	Сведения об адресе здания, сооружения, объекта незавершенного строительства	457000, Российская Федерация, Челябинская область, Увельский муниципальный округ, Увельский поселок, Строительная улица, дом 19
5.1.	Сведения об ином месте нахождения здания, сооружения, объекта незавершенного строительства, не являющегося объектом адресации, в структурированном виде	—
5.2.	Дополнительные сведения о месте нахождения здания, сооружения, объекта незавершенного строительства	—
6.	Иные сведения	—

3. Пояснения к сведениям об объекте недвижимости с кадастровым номером 74:21:1304005:61 :

1.	—
----	---

1. Сведения о характерных точках контура объекта недвижимости с кадастровым номером 74:21:1304005:68 :

Система координат МСК-74, зона 2 Зона № 2

Обозначение характерных точек границ	Содержатся в Едином государственном реестре недвижимости			Определены в ходе выполнения комплексных кадастровых работ			Метод определения координат	Формулы, примененные для расчета средней квадратической погрешности определения координат характерных точек (Mt), м, с подставленными в такие формулы значениями и итоговые (вычисленные) значения Mt, м
	координаты, м		Радиус, м	координаты, м		Радиус, м		
	X	Y	R	X	Y	R		
1	2	3	4	5	6	7	8	9
388	—	—	—	526 687,12	2 321 684,55	—	Метод спутниковых геодезических измерений (определений)	$\sqrt{(m0^2 + m1^2)} = \sqrt{(0,07^2 + 0,07^2)}$
389	—	—	—	526 685,14	2 321 680,51	—		
390	—	—	—	526 692,12	2 321 677,29	—		

1	2	3	4	5	6	7	8	9
391	—	—	—	526 696,74	2 321 686,95	—	Метод спутниковых геодезических измерений (определений)	$\sqrt{(m_0^2 + m_1^2)} = \sqrt{(0,07^2 + 0,07^2)}$
392	—	—	526 691,88	2 321 689,40	—			
393	—	—	—	526 689,08	2 321 683,66	—		
388	—	—	—	526 687,12	2 321 684,55	—		

2. Сведения о характеристиках объекта недвижимости с кадастровым номером 74:21:1304005:68 :

№ п/п	Наименование характеристики	Значение характеристики
1	2	3
1.	Вид объекта недвижимости	Здание
2.	Ранее присвоенный государственный учетный номер (инвентарный) здания, сооружения, объекта незавершенного строительства	Инвентарный номер 5918, Условный номер 74-74-21/025/2011-387
3.	Кадастровый номер земельного участка (земельных участков), в границах которого (которых) расположены здание, сооружение, объект незавершенного строительства	74:21:1304005:19
4.	Уникальный учетный номер кадастрового квартала, в границах которого расположены здание, сооружение, объект незавершенного строительства	74:21:1304005
5.	Сведения об адресе здания, сооружения, объекта незавершенного строительства	457000, Российская Федерация, Челябинская область, Увельский муниципальный округ, Увельский поселок, Строительная улица, дом 5
5.1.	Сведения об ином месте нахождения здания, сооружения, объекта незавершенного строительства, не являющегося объектом адресации, в структурированном виде	—
5.2.	Дополнительные сведения о месте нахождения здания, сооружения, объекта незавершенного строительства	—
6.	Иные сведения	—

3. Пояснения к сведениям об объекте недвижимости с кадастровым номером 74:21:1304005:68 :

1.	—
----	---

1. Сведения о характерных точках контура объекта недвижимости с кадастровым номером 74:21:1304005:39 :

Система координат МСК-74, зона 2 Зона № 2

Обозначение характерных точек границ	Содержатся в Едином государственном реестре недвижимости			Определены в ходе выполнения комплексных кадастровых работ			Метод определения координат	Формулы, примененные для расчета средней квадратической погрешности определения координат характерных точек (Mt), м, с подставленными в такие формулы значениями и итоговые (вычисленные) значения Mt, м
	координаты, м		Радиус, м	координаты, м		Радиус, м		
	X	Y	R	X	Y	R		
1	2	3	4	5	6	7	8	9
н313	—	—	—	526 649,07	2 321 747,99	—	Метод спутниковых геодезических измерений (определений)	$\sqrt{(m0^2 + m1^2)} = \sqrt{(0,07^2 + 0,07^2)}$
н314У	—	—	—	526 651,52	2 321 752,29	—		
н308	—	—	—	526 654,03	2 321 756,69	—		
н309	—	—	—	526 642,24	2 321 763,42	—		
н315У	—	—	—	526 639,73	2 321 759,01	—		
н312	—	—	—	526 637,27	2 321 754,71	—		
н318	—	—	—	526 645,32	2 321 749,96	—		
н317	—	—	—	526 644,18	2 321 747,94	—		
н316	—	—	—	526 647,91	2 321 745,95	—		
н313	—	—	—	526 649,07	2 321 747,99	—		

2. Сведения о характеристиках объекта недвижимости с кадастровым номером 74:21:1304005:39 :

№ п/п	Наименование характеристики	Значение характеристики
1	2	3
1.	Вид объекта недвижимости	Здание

1	2	3
2.	Ранее присвоенный государственный учетный номер (инвентарный) здания, сооружения, объекта незавершенного строительства	Инвентарный номер 12-374, Инвентарный номер 6207, Условный номер 74:21:1304005:0001:012-374:0000/А,а,а1
3.	Кадастровый номер земельного участка (земельных участков), в границах которого (которых) расположены здание, сооружение, объект незавершенного строительства	74:21:1304005:1, 74:21:1304005:27
4.	Уникальный учетный номер кадастрового квартала, в границах которого расположены здание, сооружение, объект незавершенного строительства	74:21:1304005
5.	Сведения об адресе здания, сооружения, объекта незавершенного строительства	457000, Российская Федерация, Челябинская область, Увельский муниципальный округ, Увельский поселок, Заводская улица, дом 15
5.1.	Сведения об ином месте нахождения здания, сооружения, объекта незавершенного строительства, не являющегося объектом адресации, в структурированном виде	—
5.2.	Дополнительные сведения о месте нахождения здания, сооружения, объекта незавершенного строительства	—
6.	Иные сведения	—

3. Пояснения к сведениям об объекте недвижимости с кадастровым номером 74:21:1304005:39 :

1.	—
----	---

1. Сведения о характерных точках контура объекта недвижимости с кадастровым номером 74:21:1304005:50 :

Система координат МСК-74, зона 2 Зона № 2

Обозначение характерных точек границ	Содержатся в Едином государственном реестре недвижимости			Определены в ходе выполнения комплексных кадастровых работ			Метод определения координат	Формулы, примененные для расчета средней квадратической погрешности определения координат характерных точек (Mt), м, с подставленными в такие формулы значениями и итоговые (вычисленные) значения Mt, м
	координаты, м		Радиус, м	координаты, м		Радиус, м		
	X	Y	R	X	Y	R		
1	2	3	4	5	6	7	8	9
341	—	—	—	526 670,56	2 321 632,99	—	Метод спутниковых геодезических измерений (определений)	$\sqrt{(m0^2 + m1^2)} = \sqrt{(0,07^2 + 0,07^2)}$
342	—	—	—	526 673,45	2 321 641,65	—		
343	—	—	—	526 665,57	2 321 644,28	—		

1	2	3	4	5	6	7	8	9
344	—	—	—	526 662,68	2 321 635,62	—	Метод спутниковых геодезических измерений (определений)	$\sqrt{(m_0^2 + m_1^2)} = \sqrt{(0,07^2 + 0,07^2)}$
341	—	—	—	526 670,56	2 321 632,99	—		

2. Сведения о характеристиках объекта недвижимости с кадастровым номером 74:21:1304005:50 :

№ п/п	Наименование характеристики	Значение характеристики
1	2	3
1.	Вид объекта недвижимости	Здание
2.	Ранее присвоенный государственный учетный номер (инвентарный) здания, сооружения, объекта незавершенного строительства	Инвентарный номер 26-644, Инвентарный номер 6545, Условный номер 74:21:4:1:4:32:4:26-644
3.	Кадастровый номер земельного участка (земельных участков), в границах которого (которых) расположены здание, сооружение, объект незавершенного строительства	74:21:1304005:34
4.	Уникальный учетный номер кадастрового квартала, в границах которого расположены здание, сооружение, объект незавершенного строительства	74:21:1304005
5.	Сведения об адресе здания, сооружения, объекта незавершенного строительства	457000, Российская Федерация, Челябинская область, Увельский муниципальный округ, Увельский поселок, Олега Кошевого улица, дом 8
5.1.	Сведения об ином месте нахождения здания, сооружения, объекта незавершенного строительства, не являющегося объектом адресации, в структурированном виде	—
5.2.	Дополнительные сведения о месте нахождения здания, сооружения, объекта незавершенного строительства	—
6.	Иные сведения	—

3. Пояснения к сведениям об объекте недвижимости с кадастровым номером 74:21:1304005:50 :

1.	—
----	---

1. Сведения о характерных точках контура объекта недвижимости с кадастровым номером 74:21:1304005:58 :

Система координат			МСК-74, зона 2				Зона № <u>2</u>	
Обозначение характерных точек границ	Содержатся в Едином государственном реестре недвижимости			Определены в ходе выполнения комплексных кадастровых работ			Метод определения координат	Формулы, примененные для расчета средней квадратической погрешности определения координат характерных точек (Mt), м, с подставленными в такие формулы значениями и итоговые (вычисленные) значения Mt, м
	координаты, м		Радиус, м	координаты, м		Радиус, м		
	X	Y	R	X	Y	R		
1	2	3	4	5	6	7	8	9
373	—	—	—	526 793,00	2 321 643,92	—	Метод спутниковых геодезических измерений (определений)	$\sqrt{(m0^2 + m1^2)} = \sqrt{(0,07^2 + 0,07^2)}$
374	—	—	—	526 796,25	2 321 653,12	—		
n217У	—	—	—	526 790,52	2 321 655,17	—		
375	—	—	—	526 788,73	2 321 649,86	—		
376	—	—	—	526 786,35	2 321 650,76	—		
377	—	—	—	526 784,63	2 321 646,18	—		
378	—	—	—	526 787,63	2 321 645,04	—		
379	—	—	—	526 787,99	2 321 645,94	—		
373	—	—	—	526 793,00	2 321 643,92	—		

2. Сведения о характеристиках объекта недвижимости с кадастровым номером 74:21:1304005:58 :

№ п/п	Наименование характеристики	Значение характеристики
1	2	3
1.	Вид объекта недвижимости	Здание
2.	Ранее присвоенный государственный учетный номер (инвентарный) здания, сооружения, объекта незавершенного строительства	Инвентарный номер 5922

1	2	3
3.	Кадастровый номер земельного участка (земельных участков), в границах которого (которых) расположены здание, сооружение, объект незавершенного строительства	74:21:1304005:18
4.	Уникальный учетный номер кадастрового квартала, в границах которого расположены здание, сооружение, объект незавершенного строительства	74:21:1304005
5.	Сведения об адресе здания, сооружения, объекта незавершенного строительства	457000, Российская Федерация, Челябинская область, Увельский муниципальный округ, Увельский поселок, Строительная улица, дом 13
5.1.	Сведения об ином месте нахождения здания, сооружения, объекта незавершенного строительства, не являющегося объектом адресации, в структурированном виде	—
5.2.	Дополнительные сведения о месте нахождения здания, сооружения, объекта незавершенного строительства	—
6.	Иные сведения	—

3. Пояснения к сведениям об объекте недвижимости с кадастровым номером 74:21:1304005:58 :

1.	—
----	---

1. Сведения о характерных точках контура объекта недвижимости с кадастровым номером 74:21:1304005:38 :

Система координат МСК-74, зона 2 Зона № 2

Обозначение характерных точек границ	Содержатся в Едином государственном реестре недвижимости			Определены в ходе выполнения комплексных кадастровых работ			Метод определения координат	Формулы, примененные для расчета средней квадратической погрешности определения координат характерных точек (Mt), м, с подставленными в такие формулы значениями и итоговые (вычисленные) значения Mt, м
	координаты, м		Радиус, м	координаты, м		Радиус, м		
	X	Y	R	X	Y	R		
1	2	3	4	5	6	7	8	9
302	—	—	—	526 630,12	2 321 726,60	—	Метод спутниковых геодезических измерений (определений)	$\sqrt{(m0^2 + m1^2)} = \sqrt{(0,07^2 + 0,07^2)}$
303	—	—	—	526 635,48	2 321 735,58	—		
304	—	—	—	526 630,93	2 321 738,12	—		
305	—	—	—	526 629,24	2 321 735,08	—		

1	2	3	4	5	6	7	8	9
306	—	—	—	526 627,53	2 321 736,10	—	Метод спутниковых геодезических измерений (определений)	$\sqrt{(m_0^2 + m_1^2)} = \sqrt{(0,07^2 + 0,07^2)}$
307	—	—	526 624,19	2 321 730,08	—			
302	—	—	—	526 630,12	2 321 726,60	—		

2. Сведения о характеристиках объекта недвижимости с кадастровым номером 74:21:1304005:38 :

№ п/п	Наименование характеристики	Значение характеристики
1	2	3
1.	Вид объекта недвижимости	Здание
2.	Ранее присвоенный государственный учетный номер (инвентарный) здания, сооружения, объекта незавершенного строительства	Инвентарный номер 6205, Условный номер 74-74-21/015/2007-047
3.	Кадастровый номер земельного участка (земельных участков), в границах которого (которых) расположены здание, сооружение, объект незавершенного строительства	74:21:1304005:20
4.	Уникальный учетный номер кадастрового квартала, в границах которого расположены здание, сооружение, объект незавершенного строительства	74:21:1304005
5.	Сведения об адресе здания, сооружения, объекта незавершенного строительства	457000, Российская Федерация, Челябинская область, Увельский муниципальный округ, Увельский поселок, Заводская улица, дом 13
5.1.	Сведения об ином месте нахождения здания, сооружения, объекта незавершенного строительства, не являющегося объектом адресации, в структурированном виде	—
5.2.	Дополнительные сведения о месте нахождения здания, сооружения, объекта незавершенного строительства	—
6.	Иные сведения	—

3. Пояснения к сведениям об объекте недвижимости с кадастровым номером 74:21:1304005:38 :

1.	—
----	---

1. Сведения о характерных точках контура объекта недвижимости с кадастровым номером 74:21:1304005:46 :

Система координат		МСК-74, зона 2					Зона № <u>2</u>	
Обозначение характерных точек границ	Содержатся в Едином государственном реестре недвижимости			Определены в ходе выполнения комплексных кадастровых работ			Метод определения координат	Формулы, примененные для расчета средней квадратической погрешности определения координат характерных точек (Mt), м, с подставленными в такие формулы значениями и итоговые (вычисленные) значения Mt, м
	координаты, м		Радиус, м	координаты, м		Радиус, м		
	X	Y	R	X	Y	R		
1	2	3	4	5	6	7	8	9
107	526 807,99	2 321 584,76	—	526 807,99	2 321 584,76	—	—	—
108	526 811,46	2 321 594,88	—	526 811,46	2 321 594,88	—		
109	526 808,79	2 321 595,76	—	526 808,79	2 321 595,76	—		
110	526 808,16	2 321 593,93	—	526 808,16	2 321 593,93	—		
111	526 806,58	2 321 594,46	—	526 806,58	2 321 594,46	—		
112	526 806,95	2 321 595,53	—	526 806,95	2 321 595,53	—		
113	526 803,26	2 321 596,69	—	526 803,26	2 321 596,69	—		
114	526 802,44	2 321 594,06	—	526 802,44	2 321 594,06	—		
115	526 800,10	2 321 587,34	—	526 800,10	2 321 587,34	—		
107	526 807,99	2 321 584,76	—	526 807,99	2 321 584,76	—		

2. Сведения о характеристиках объекта недвижимости с кадастровым номером 74:21:1304005:46 :

№ п/п	Наименование характеристики	Значение характеристики
1	2	3
1.	Вид объекта недвижимости	Здание
2.	Ранее присвоенный государственный учетный номер (инвентарный) здания, сооружения, объекта незавершенного строительства	Инвентарный номер 6560
3.	Кадастровый номер земельного участка (земельных участков), в границах которого (которых) расположены здание, сооружение, объект незавершенного строительства	74:21:1304005:10
4.	Уникальный учетный номер кадастрового квартала, в границах которого расположены здание, сооружение, объект незавершенного строительства	74:21:1304005

1	2	3
5.	Сведения об адресе здания, сооружения, объекта незавершенного строительства	Российская Федерация, Челябинская область, муниципальный округ Увельский, поселок Увельский, улица Олега Кошевого, дом 22
5.1.	Сведения об ином месте нахождения здания, сооружения, объекта незавершенного строительства, не являющегося объектом адресации, в структурированном виде	—
5.2.	Дополнительные сведения о месте нахождения здания, сооружения, объекта незавершенного строительства	—
6.	Иные сведения	—

3. Пояснения к сведениям об объекте недвижимости с кадастровым номером 74:21:1304005:46 :

1.	—
----	---

1. Сведения о характерных точках контура объекта недвижимости с кадастровым номером 74:21:1304005:48 :

Система координат		МСК-74, зона 2					Зона № 2	
Обозначение характерных точек границ	Содержатся в Едином государственном реестре недвижимости			Определены в ходе выполнения комплексных кадастровых работ			Метод определения координат	Формулы, примененные для расчета средней квадратической погрешности определения координат характерных точек (Mt), м, с подставленными в такие формулы значениями и итоговые (вычисленные) значения Mt, м
	координаты, м		Радиус, м	координаты, м		Радиус, м		
	X	Y	R	X	Y	R		
1	2	3	4	5	6	7	8	9
337	—	—	—	526 927,87	2 321 564,84	—	Метод спутниковых геодезических измерений (определений)	$\sqrt{(m0^2 + m1^2)} = \sqrt{(0,07^2 + 0,07^2)}$
338	—	—	—	526 929,96	2 321 570,80	—		
339	—	—	—	526 920,76	2 321 574,03	—		
340	—	—	—	526 918,66	2 321 568,08	—		
337	—	—	—	526 927,87	2 321 564,84	—		

2. Сведения о характеристиках объекта недвижимости с кадастровым номером 74:21:1304005:48 :

№ п/п	Наименование характеристики	Значение характеристики
1	2	3
1.	Вид объекта недвижимости	Здание

1	2	3
2.	Ранее присвоенный государственный учетный номер (инвентарный) здания, сооружения, объекта незавершенного строительства	Инвентарный номер 6566
3.	Кадастровый номер земельного участка (земельных участков), в границах которого (которых) расположены здание, сооружение, объект незавершенного строительства	—
4.	Уникальный учетный номер кадастрового квартала, в границах которого расположены здание, сооружение, объект незавершенного строительства	74:21:1304005
5.	Сведения об адресе здания, сооружения, объекта незавершенного строительства	457000, Российская Федерация, Челябинская область, Увельский муниципальный округ, Увельский поселок, Олега Кошевого улица, дом 34
5.1.	Сведения об ином месте нахождения здания, сооружения, объекта незавершенного строительства, не являющегося объектом адресации, в структурированном виде	—
5.2.	Дополнительные сведения о месте нахождения здания, сооружения, объекта незавершенного строительства	—
6.	Иные сведения	—

3. Пояснения к сведениям об объекте недвижимости с кадастровым номером 74:21:1304005:48 :

1.	—
----	---

1. Сведения о характерных точках контура объекта недвижимости с кадастровым номером 74:21:1304005:55 :

Система координат МСК-74, зона 2 Зона № 2

Обозначение характерных точек границ	Содержатся в Едином государственном реестре недвижимости			Определены в ходе выполнения комплексных кадастровых работ			Метод определения координат	Формулы, примененные для расчета средней квадратической погрешности определения координат характерных точек (Mt), м, с подставленными в такие формулы значениями и итоговые (вычисленные) значения Mt, м
	координаты, м		Радиус, м	координаты, м		Радиус, м		
	X	Y	R	X	Y	R		
1	2	3	4	5	6	7	8	9
365	—	—	—	526 894,61	2 321 553,77	—	Метод спутниковых геодезических измерений (определений)	$\sqrt{(m0^2 + m1^2)} = \sqrt{(0,07^2 + 0,07^2)}$
366	—	—	—	526 896,75	2 321 560,08	—		
367	—	—	—	526 887,74	2 321 563,02	—		

1	2	3	4	5	6	7	8	9
368	—	—	—	526 885,58	2 321 557,07	—	Метод спутниковых геодезических измерений (определений)	$\sqrt{(m_0^2 + m_1^2)} = \sqrt{(0,07^2 + 0,07^2)}$
365	—	—	—	526 894,61	2 321 553,77	—		

2. Сведения о характеристиках объекта недвижимости с кадастровым номером 74:21:1304005:55 :

№ п/п	Наименование характеристики	Значение характеристики
1	2	3
1.	Вид объекта недвижимости	Здание
2.	Ранее присвоенный государственный учетный номер (инвентарный) здания, сооружения, объекта незавершенного строительства	Иной номер 457000, Инвентарный номер 6564, Условный номер 74-74-21/009/2005-020
3.	Кадастровый номер земельного участка (земельных участков), в границах которого (которых) расположены здание, сооружение, объект незавершенного строительства	74:21:1304005:26
4.	Уникальный учетный номер кадастрового квартала, в границах которого расположены здание, сооружение, объект незавершенного строительства	74:21:1304005
5.	Сведения об адресе здания, сооружения, объекта незавершенного строительства	457000, Российская Федерация, Челябинская область, Увельский муниципальный округ, Увельский поселок, Олега Кошевого улица, дом 30
5.1.	Сведения об ином месте нахождения здания, сооружения, объекта незавершенного строительства, не являющегося объектом адресации, в структурированном виде	—
5.2.	Дополнительные сведения о месте нахождения здания, сооружения, объекта незавершенного строительства	—
6.	Иные сведения	—

3. Пояснения к сведениям об объекте недвижимости с кадастровым номером 74:21:1304005:55 :

1.	—
----	---

1. Сведения о характерных точках контура объекта недвижимости с кадастровым номером 74:21:1304005:56 :

Система координат		МСК-74, зона 2					Зона № <u>2</u>	
Обозначение характерных точек границ	Содержатся в Едином государственном реестре недвижимости			Определены в ходе выполнения комплексных кадастровых работ			Метод определения координат	Формулы, примененные для расчета средней квадратической погрешности определения координат характерных точек (Mt), м, с подставленными в такие формулы значениями и итоговые (вычисленные) значения Mt, м
	координаты, м		Радиус, м	координаты, м		Радиус, м		
	X	Y	R	X	Y	R		
1	2	3	4	5	6	7	8	9
н369У	—	—	—	526 671,09	2 321 701,41	—	Метод спутниковых геодезических измерений (определений)	$\sqrt{(m_0^2 + m_1^2)} = \sqrt{(0,07^2 + 0,07^2)}$
н370У	—	—	—	526 665,76	2 321 703,24	—		
371	—	—	—	526 662,36	2 321 693,30	—		
372	—	—	—	526 667,69	2 321 691,48	—		
н369У	—	—	—	526 671,09	2 321 701,41	—		

2. Сведения о характеристиках объекта недвижимости с кадастровым номером 74:21:1304005:56 :

№ п/п	Наименование характеристики	Значение характеристики
1	2	3
1.	Вид объекта недвижимости	Здание
2.	Ранее присвоенный государственный учетный номер (инвентарный) здания, сооружения, объекта незавершенного строительства	Инвентарный номер 5917
3.	Кадастровый номер земельного участка (земельных участков), в границах которого (которых) расположены здание, сооружение, объект незавершенного строительства	74:21:1304005:35
4.	Уникальный учетный номер кадастрового квартала, в границах которого расположены здание, сооружение, объект незавершенного строительства	74:21:1304005

1	2	3
5.	Сведения об адресе здания, сооружения, объекта незавершенного строительства	457000, Российская Федерация, Челябинская область, Увельский муниципальный округ, Увельский поселок, Строительная улица, дом 3
5.1.	Сведения об ином месте нахождения здания, сооружения, объекта незавершенного строительства, не являющегося объектом адресации, в структурированном виде	—
5.2.	Дополнительные сведения о месте нахождения здания, сооружения, объекта незавершенного строительства	—
6.	Иные сведения	—

3. Пояснения к сведениям об объекте недвижимости с кадастровым номером 74:21:1304005:56 :

1.	—
----	---

1. Сведения о характерных точках контура объекта недвижимости с кадастровым номером 74:21:0000000:1800 :

Система координат		МСК-74, зона 2					Зона № 2	
Обозначение характерных точек границ	Содержатся в Едином государственном реестре недвижимости			Определены в ходе выполнения комплексных кадастровых работ			Метод определения координат	Формулы, примененные для расчета средней квадратической погрешности определения координат характерных точек (Mt), м, с подставленными в такие формулы значениями и итоговые (вычисленные) значения Mt, м
	координаты, м		Радиус, м	координаты, м		Радиус, м		
	X	Y	R	X	Y	R		
1	2	3	4	5	6	7	8	9
395	—	—	—	526 912,75	2 321 605,57	—	Метод спутниковых геодезических измерений (определений)	$\sqrt{(m0^2 + m1^2)} = \sqrt{(0,07^2 + 0,07^2)}$
396	—	—	—	526 914,97	2 321 612,10	—		
397	—	—	—	526 905,29	2 321 615,15	—		
398	—	—	—	526 903,26	2 321 608,80	—		
395	—	—	—	526 912,75	2 321 605,57	—		

2. Сведения о характеристиках объекта недвижимости с кадастровым номером 74:21:0000000:1800 :

№ п/п	Наименование характеристики	Значение характеристики
1	2	3
1.	Вид объекта недвижимости	Здание

1	2	3
2.	Ранее присвоенный государственный учетный номер (инвентарный) здания, сооружения, объекта незавершенного строительства	Иной номер 74:021:05927:000001:000000(755), Инвентарный номер 5927, Условный номер 74-74-21/001/2005-266
3.	Кадастровый номер земельного участка (земельных участков), в границах которого (которых) расположены здание, сооружение, объект незавершенного строительства	74:21:1304005:6
4.	Уникальный учетный номер кадастрового квартала, в границах которого расположены здание, сооружение, объект незавершенного строительства	74:21:1304005
5.	Сведения об адресе здания, сооружения, объекта незавершенного строительства	Российская Федерация, Челябинская область, м.о. Увельский, п. Увельский, ул. Строительная, д. 23
5.1.	Сведения об ином месте нахождения здания, сооружения, объекта незавершенного строительства, не являющегося объектом адресации, в структурированном виде	—
5.2.	Дополнительные сведения о месте нахождения здания, сооружения, объекта незавершенного строительства	—
6.	Иные сведения	—

3. Пояснения к сведениям об объекте недвижимости с кадастровым номером 74:21:0000000:1800 :

1. —

1. Сведения о характерных точках контура объекта недвижимости с кадастровым номером 74:21:1304002:6 :

Система координат МСК-74, зона 2 Зона № 2

Обозначение характерных точек границ	Содержатся в Едином государственном реестре недвижимости			Определены в ходе выполнения комплексных кадастровых работ			Метод определения координат	Формулы, примененные для расчета средней квадратической погрешности определения координат характерных точек (Mt), м, с подставленными в такие формулы значениями и итоговые (вычисленные) значения Mt, м
	координаты, м		Радиус, м	координаты, м		Радиус, м		
	X	Y	R	X	Y	R		
1	2	3	4	5	6	7	8	9
399	—	—	—	526 878,39	2 321 617,46	—	Метод спутниковых геодезических измерений (определений)	$\sqrt{(m0^2 + m1^2)} = \sqrt{(0,07^2 + 0,07^2)}$
400	—	—	—	526 885,67	2 321 614,51			
401	—	—	—	526 888,20	2 321 620,74			

1	2	3	4	5	6	7	8	9
402	—	—	—	526 880,92	2 321 623,69	—	Метод спутниковых геодезических измерений (определений)	$\sqrt{(m0^2 + m1^2)} = \sqrt{(0,07^2 + 0,07^2)}$
399	—	—	—	526 878,39	2 321 617,46	—		

2. Сведения о характеристиках объекта недвижимости с кадастровым номером 74:21:1304002:6 :

№ п/п	Наименование характеристики	Значение характеристики
1	2	3
1.	Вид объекта недвижимости	Здание
2.	Ранее присвоенный государственный учетный номер (инвентарный) здания, сооружения, объекта незавершенного строительства	Иной номер 7402105926000001000000(1631), Инвентарный номер 5926
3.	Кадастровый номер земельного участка (земельных участков), в границах которого (которых) расположены здание, сооружение, объект незавершенного строительства	74:21:1304005:25
4.	Уникальный учетный номер кадастрового квартала, в границах которого расположены здание, сооружение, объект незавершенного строительства	74:21:1304005
5.	Сведения об адресе здания, сооружения, объекта незавершенного строительства	Российская Федерация, Челябинская область, м.о. Увельский, п. Увельский, ул Строительная, д. 21
5.1.	Сведения об ином месте нахождения здания, сооружения, объекта незавершенного строительства, не являющегося объектом адресации, в структурированном виде	—
5.2.	Дополнительные сведения о месте нахождения здания, сооружения, объекта незавершенного строительства	—
6.	Иные сведения	—

3. Пояснения к сведениям об объекте недвижимости с кадастровым номером 74:21:1304002:6 :

1.	—
----	---

1. Сведения о характерных точках контура объекта недвижимости с кадастровым номером 74:21:0000000:2641 :

Система координат		МСК-74, зона 2					Зона № <u>2</u>	
Обозначение характерных точек границ	Содержатся в Едином государственном реестре недвижимости			Определены в ходе выполнения комплексных кадастровых работ			Метод определения координат	Формулы, примененные для расчета средней квадратической погрешности определения координат характерных точек (Mt), м, с подставленными в такие формулы значениями и итоговые (вычисленные) значения Mt, м
	координаты, м		Радиус, м	координаты, м		Радиус, м		
	X	Y	R	X	Y	R		
1	2	3	4	5	6	7	8	9
403	—	—	—	526 832,65	2 321 640,17	—	Метод спутниковых геодезических измерений (определений)	$\sqrt{(m0^2 + m1^2)} = \sqrt{(0,07^2 + 0,07^2)}$
404	—	—	—	526 823,64	2 321 643,20	—		
405	—	—	—	526 820,66	2 321 634,34	—		
406	—	—	—	526 829,67	2 321 631,31	—		
403	—	—	—	526 832,65	2 321 640,17	—		

2. Сведения о характеристиках объекта недвижимости с кадастровым номером 74:21:0000000:2641 :

№ п/п	Наименование характеристики	Значение характеристики
1	2	3
1.	Вид объекта недвижимости	Здание
2.	Ранее присвоенный государственный учетный номер (инвентарный) здания, сооружения, объекта незавершенного строительства	Инвентарный номер 82-1582, Условный номер 74:21:04:01:04:31
3.	Кадастровый номер земельного участка (земельных участков), в границах которого (которых) расположены здание, сооружение, объект незавершенного строительства	74:21:1304005:21
4.	Уникальный учетный номер кадастрового квартала, в границах которого расположены здание, сооружение, объект незавершенного строительства	74:21:1304005

1	2	3
5.	Сведения об адресе здания, сооружения, объекта незавершенного строительства	Российская Федерация, Челябинская область, м.о. Увельский, п. Увельский, ул. Строительная, д. 17
5.1.	Сведения об ином месте нахождения здания, сооружения, объекта незавершенного строительства, не являющегося объектом адресации, в структурированном виде	—
5.2.	Дополнительные сведения о месте нахождения здания, сооружения, объекта незавершенного строительства	—
6.	Иные сведения	—

3. Пояснения к сведениям об объекте недвижимости с кадастровым номером 74:21:0000000:2641 :

1.	—
----	---

1. Сведения о характерных точках контура объекта недвижимости с кадастровым номером 74:21:0000000:1766 :

Система координат		МСК-74, зона 2					Зона № 2	
Обозначение характерных точек границ	Содержатся в Едином государственном реестре недвижимости			Определены в ходе выполнения комплексных кадастровых работ			Метод определения координат	Формулы, примененные для расчета средней квадратической погрешности определения координат характерных точек (Mt), м, с подставленными в такие формулы значениями и итоговые (вычисленные) значения Mt, м
	координаты, м		Радиус, м	координаты, м		Радиус, м		
	X	Y	R	X	Y	R		
1	2	3	4	5	6	7	8	9
407	—	—	—	526 737,60	2 321 675,89	—	Метод спутниковых геодезических измерений (определений)	$\sqrt{(m0^2 + m1^2)} = \sqrt{(0,07^2 + 0,07^2)}$
408	—	—	—	526 735,20	2 321 668,07	—		
409	—	—	—	526 744,27	2 321 665,29	—		
410	—	—	—	526 746,67	2 321 673,10	—		
407	—	—	—	526 737,60	2 321 675,89	—		

2. Сведения о характеристиках объекта недвижимости с кадастровым номером 74:21:0000000:1766 :

№ п/п	Наименование характеристики	Значение характеристики
1	2	3
1.	Вид объекта недвижимости	Здание

1	2	3
2.	Ранее присвоенный государственный учетный номер (инвентарный) здания, сооружения, объекта незавершенного строительства	Инвентарный номер 5920, Инвентарный номер 70-1552, Условный номер 74:21:1304005:0003:70-1552:0000/А,а,а1
3.	Кадастровый номер земельного участка (земельных участков), в границах которого (которых) расположены здание, сооружение, объект незавершенного строительства	74:21:1304005:3
4.	Уникальный учетный номер кадастрового квартала, в границах которого расположены здание, сооружение, объект незавершенного строительства	74:21:1304005
5.	Сведения об адресе здания, сооружения, объекта незавершенного строительства	Российская Федерация, Челябинская область, м.о. Увельский, п. Увельский, ул. Строительная, д. 9
5.1.	Сведения об ином месте нахождения здания, сооружения, объекта незавершенного строительства, не являющегося объектом адресации, в структурированном виде	—
5.2.	Дополнительные сведения о месте нахождения здания, сооружения, объекта незавершенного строительства	—
6.	Иные сведения	—

3. Пояснения к сведениям об объекте недвижимости с кадастровым номером 74:21:0000000:1766 :

1.	—
----	---

1. Сведения о характерных точках контура объекта недвижимости с кадастровым номером 74:21:0000000:1792 :

Система координат МСК-74, зона 2 Зона № 2

Обозначение характерных точек границ	Содержатся в Едином государственном реестре недвижимости			Определены в ходе выполнения комплексных кадастровых работ			Метод определения координат	Формулы, примененные для расчета средней квадратической погрешности определения координат характерных точек (Mt), м, с подставленными в такие формулы значениями и итоговые (вычисленные) значения Mt, м
	координаты, м		Радиус, м	координаты, м		Радиус, м		
	X	Y	R	X	Y	R		
1	2	3	4	5	6	7	8	9
411	—	—	—	526 869,48	2 321 559,89	—	Метод спутниковых геодезических измерений (определений)	$\sqrt{(m0^2 + m1^2)} = \sqrt{(0,07^2 + 0,07^2)}$
412	—	—	—	526 872,53	2 321 568,12	—		
413	—	—	—	526 862,95	2 321 571,67	—		

1	2	3	4	5	6	7	8	9
414	—	—	—	526 859,89	2 321 563,45	—	Метод спутниковых геодезических измерений (определений)	$\sqrt{(m0^2 + m1^2)} = \sqrt{(0,07^2 + 0,07^2)}$
411	—	—	—	526 869,48	2 321 559,89	—		

2. Сведения о характеристиках объекта недвижимости с кадастровым номером 74:21:0000000:1792 :

№ п/п	Наименование характеристики	Значение характеристики
1	2	3
1.	Вид объекта недвижимости	Здание
2.	Ранее присвоенный государственный учетный номер (инвентарный) здания, сооружения, объекта незавершенного строительства	Инвентарный номер 75:255:002:000002210
3.	Кадастровый номер земельного участка (земельных участков), в границах которого (которых) расположены здание, сооружение, объект незавершенного строительства	74:21:1304005:30
4.	Уникальный учетный номер кадастрового квартала, в границах которого расположены здание, сооружение, объект незавершенного строительства	74:21:1304005
5.	Сведения об адресе здания, сооружения, объекта незавершенного строительства	Челябинская область, Увельский район, п Увельский, ул Олега Кошевого, д 28
5.1.	Сведения об ином месте нахождения здания, сооружения, объекта незавершенного строительства, не являющегося объектом адресации, в структурированном виде	—
5.2.	Дополнительные сведения о месте нахождения здания, сооружения, объекта незавершенного строительства	—
6.	Иные сведения	—

3. Пояснения к сведениям об объекте недвижимости с кадастровым номером 74:21:0000000:1792 :

1.	—
----	---

1. Сведения о характерных точках контура объекта недвижимости с кадастровым номером 74:21:0601014:55 :

Система координат		МСК-74, зона 2					Зона № <u>2</u>	
Обозначение характерных точек границ	Содержатся в Едином государственном реестре недвижимости			Определены в ходе выполнения комплексных кадастровых работ			Метод определения координат	Формулы, примененные для расчета средней квадратической погрешности определения координат характерных точек (Mt), м, с подставленными в такие формулы значениями и итоговые (вычисленные) значения Mt, м
	координаты, м		Радиус, м	координаты, м		Радиус, м		
	X	Y	R	X	Y	R		
1	2	3	4	5	6	7	8	9
415	—	—	—	526 602,87	2 321 669,22	—	Метод спутниковых геодезических измерений (определений)	$\sqrt{(m0^2 + m1^2)} = \sqrt{(0,07^2 + 0,07^2)}$
416	—	—	—	526 595,04	2 321 671,73	—		
417	—	—	—	526 591,32	2 321 660,09	—		
418	—	—	—	526 599,16	2 321 657,59	—		
415	—	—	—	526 602,87	2 321 669,22	—		

2. Сведения о характеристиках объекта недвижимости с кадастровым номером 74:21:0601014:55 :

№ п/п	Наименование характеристики	Значение характеристики
1	2	3
1.	Вид объекта недвижимости	Здание
2.	Ранее присвоенный государственный учетный номер (инвентарный) здания, сооружения, объекта незавершенного строительства	Иной номер 74:021:06200:000001:000000,2315, Инвентарный номер 1958, Инвентарный номер 6200, Условный номер 74-74-21/007/2006-184
3.	Кадастровый номер земельного участка (земельных участков), в границах которого (которых) расположены здание, сооружение, объект незавершенного строительства	74:21:1304005:383
4.	Уникальный учетный номер кадастрового квартала, в границах которого расположены здание, сооружение, объект незавершенного строительства	74:21:1304005

1	2	3
5.	Сведения об адресе здания, сооружения, объекта незавершенного строительства	Российская Федерация, Челябинская область, м.о. Увельский, п. Увельский, ул. Заводская, д. 7
5.1.	Сведения об ином месте нахождения здания, сооружения, объекта незавершенного строительства, не являющегося объектом адресации, в структурированном виде	—
5.2.	Дополнительные сведения о месте нахождения здания, сооружения, объекта незавершенного строительства	—
6.	Иные сведения	—

3. Пояснения к сведениям об объекте недвижимости с кадастровым номером 74:21:0601014:55 :

1.	—
----	---

1. Сведения о характерных точках контура объекта недвижимости с кадастровым номером 74:21:0000000:1770 :

Система координат	<u>МСК-74, зона 2</u>	Зона №	<u>2</u>
-------------------	-----------------------	--------	----------

Обозначение характерных точек границ	Содержатся в Едином государственном реестре недвижимости			Определены в ходе выполнения комплексных кадастровых работ			Метод определения координат	Формулы, примененные для расчета средней квадратической погрешности определения координат характерных точек (Mt), м, с подставленными в такие формулы значениями и итоговые (вычисленные) значения Mt, м
	координаты, м		Радиус, м	координаты, м		Радиус, м		
	X	Y	R	X	Y	R		
1	2	3	4	5	6	7	8	9
419	—	—	—	526 606,51	2 321 698,32	—	Метод спутниковых геодезических измерений (определений)	$\sqrt{(m0^2 + m1^2)} = \sqrt{(0,07^2 + 0,07^2)}$
420	—	—	—	526 603,80	2 321 691,24	—		
421	—	—	—	526 612,76	2 321 687,82	—		
422	—	—	—	526 615,47	2 321 694,89	—		
419	—	—	—	526 606,51	2 321 698,32	—		

2. Сведения о характеристиках объекта недвижимости с кадастровым номером 74:21:0000000:1770 :

№ п/п	Наименование характеристики	Значение характеристики
1	2	3
1.	Вид объекта недвижимости	Здание

1	2	3
2.	Ранее присвоенный государственный учетный номер (инвентарный) здания, сооружения, объекта незавершенного строительства	Инвентарный номер 6202, Условный номер 74-74-21/005/2007-205
3.	Кадастровый номер земельного участка (земельных участков), в границах которого (которых) расположены здание, сооружение, объект незавершенного строительства	74:21:1304005:28
4.	Уникальный учетный номер кадастрового квартала, в границах которого расположены здание, сооружение, объект незавершенного строительства	74:21:1304005
5.	Сведения об адресе здания, сооружения, объекта незавершенного строительства	Российская Федерация, Челябинская область, м.о. Увельский, п. Увельский, ул. Заводская, д. 9
5.1.	Сведения об ином месте нахождения здания, сооружения, объекта незавершенного строительства, не являющегося объектом адресации, в структурированном виде	—
5.2.	Дополнительные сведения о месте нахождения здания, сооружения, объекта незавершенного строительства	—
6.	Иные сведения	—

3. Пояснения к сведениям об объекте недвижимости с кадастровым номером 74:21:0000000:1770 :

1.	—
----	---

1. Сведения о характерных точках контура объекта недвижимости с кадастровым номером 74:21:0601014:56 :

Система координат МСК-74, зона 2 Зона № 2

Обозначение характерных точек границ	Содержатся в Едином государственном реестре недвижимости			Определены в ходе выполнения комплексных кадастровых работ			Метод определения координат	Формулы, примененные для расчета средней квадратической погрешности определения координат характерных точек (Mt), м, с подставленными в такие формулы значениями и итоговые (вычисленные) значения Mt, м
	координаты, м		Радиус, м	координаты, м		Радиус, м		
	X	Y	R	X	Y	R		
1	2	3	4	5	6	7	8	9
423	—	—	—	526 618,29	2 321 705,81	—	Метод спутниковых геодезических измерений (определений)	$\sqrt{(m0^2 + m1^2)} = \sqrt{(0,07^2 + 0,07^2)}$
424	—	—	—	526 622,09	2 321 713,73	—		
425	—	—	—	526 615,64	2 321 716,82	—		

1	2	3	4	5	6	7	8	9
426	—	—	—	526 611,84	2 321 708,90	—	Метод спутниковых геодезических измерений (определений)	$\sqrt{(m_0^2 + m_1^2)} = \sqrt{(0,07^2 + 0,07^2)}$
423	—	—	—	526 618,29	2 321 705,81	—		

2. Сведения о характеристиках объекта недвижимости с кадастровым номером 74:21:0601014:56 :

№ п/п	Наименование характеристики	Значение характеристики
1	2	3
1.	Вид объекта недвижимости	Здание
2.	Ранее присвоенный государственный учетный номер (инвентарный) здания, сооружения, объекта незавершенного строительства	Иной номер 12-370, Инвентарный номер 12-370, Инвентарный номер 6203, Условный номер 74:21:04:01:04:32:09:12-370
3.	Кадастровый номер земельного участка (земельных участков), в границах которого (которых) расположены здание, сооружение, объект незавершенного строительства	74:21:1304005:67
4.	Уникальный учетный номер кадастрового квартала, в границах которого расположены здание, сооружение, объект незавершенного строительства	74:21:1304005
5.	Сведения об адресе здания, сооружения, объекта незавершенного строительства	Российская Федерация, Челябинская область, м.о. Увельский, п. Увельский, ул. Заводская, д. 11
5.1.	Сведения об ином месте нахождения здания, сооружения, объекта незавершенного строительства, не являющегося объектом адресации, в структурированном виде	—
5.2.	Дополнительные сведения о месте нахождения здания, сооружения, объекта незавершенного строительства	—
6.	Иные сведения	—

3. Пояснения к сведениям об объекте недвижимости с кадастровым номером 74:21:0601014:56 :

1.	—
----	---

**Сведения о зданиях, сооружениях, объектах незавершенного строительства,
необходимые для исправления реестровых ошибок в сведениях об описании их местоположения**

1. Сведения о характерных точках контура _____
 вид объекта недвижимости (здание, сооружение, объект незавершенного строительства)
 с кадастровым номером _____ :

Система координат _____ Зона № _____

Обозначение характерных точек границ	Содержатся в Едином государственном реестре недвижимости			Определены в ходе выполнения комплексных кадастровых работ			Метод определения координат	Формулы, примененные для расчета средней квадратической погрешности определения координат характерных точек (Mt), м, с подставленными в такие формулы значениями и итоговые (вычисленные) значения Mt, м
	координаты, м		Радиус, м	координаты, м		Радиус, м		
	X	Y	R	X	Y	R		
1	2	3	4	5	6	7	8	9

2. Иные сведения об объекте недвижимости с кадастровым номером _____ :

1. _____

3. Пояснения к сведениям об объекте недвижимости с кадастровым номером _____ :

1. _____

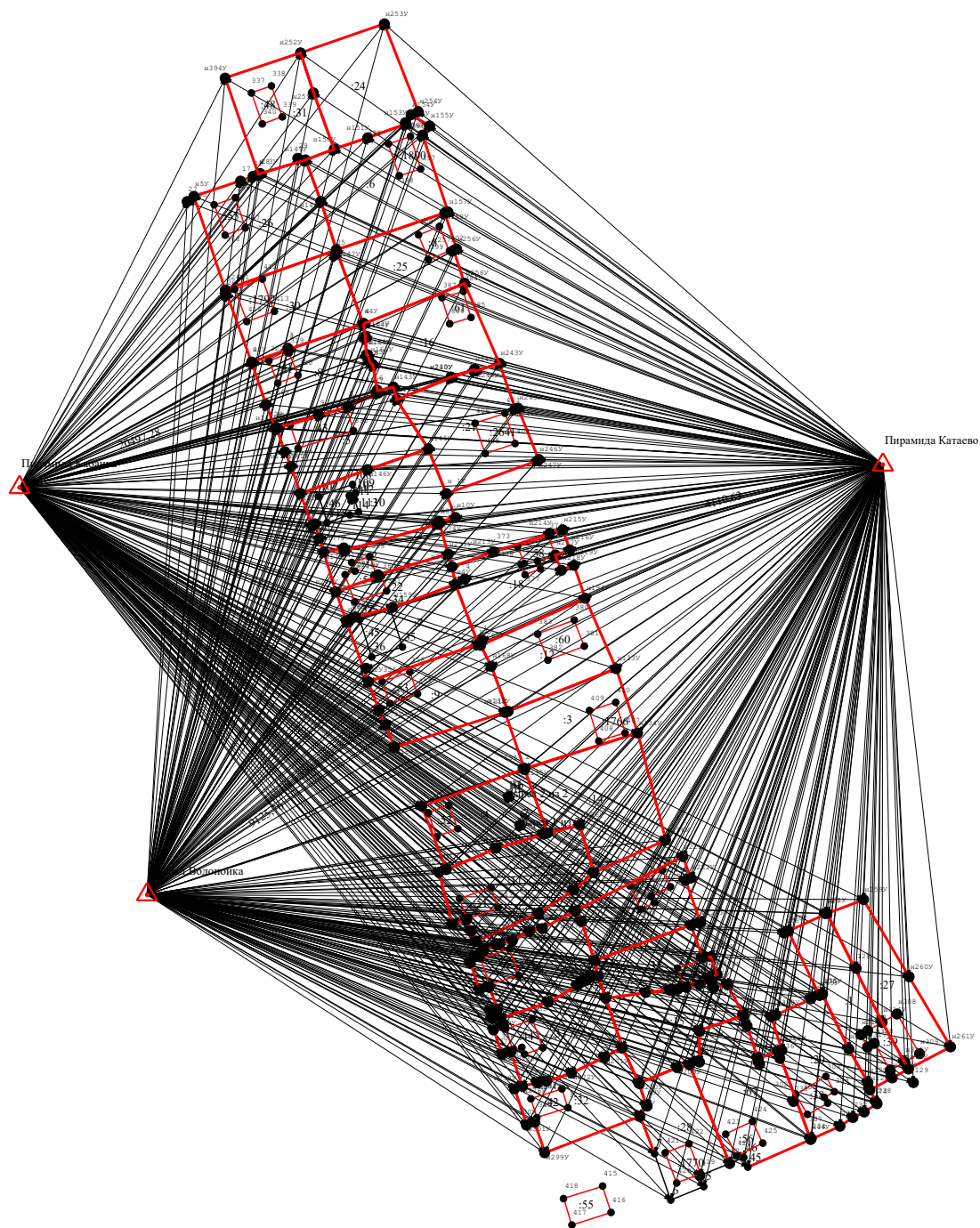
Схема границ земельных участков








Масштаб 1:1 000

Лист 2 из 2

Схема геодезических построений



Условные обозначения:

-  - Вновь образованная часть границы, сведения о которой достаточны для определения ее местоположения
-  - Существующая часть границы, имеющиеся в ЕГРН сведения о которой достаточны для определения ее местоположения
-  - Существующая часть границы, имеющиеся в ЕГРН сведения о которой не достаточны для определения ее местоположения
-  - Граница кадастрового квартала
-  - Граница территориальной зоны